

Välkommen till www.kulturvagen.se



2024



Kulturvägen

Ekomuseum Västergötland



107 naturnära upplevelser
i övre Ätradalens kulturbygd



Nummer Geocach		Kulturminnen	Naturupplevelser	Aktiviteter	Museer m.m.	Konst & Hantverk	Gårdsbutiker/Försäljning	Boenden	Ställplatser/husbil	Mat & Fika	Guidningar
8	⊕ Agnestads rundkyrko										
21	⊕ Alphems Arboretum										
41	⊕ Alvareds bro										
105	⊕ Ambjörnarp dressinjärnväg m.m.										
53	⊕ Baktrågens naturreservat										
52	⊕ Basta Kvarnkafé										
106	⊕ Björnhyltans Trädgård & Gårdsbutik										
104	⊕ Bredasten gravfält										
92	⊕ Bystad, varggrop										
58	⊕ Crea Diem Bokcafé										
54	⊕ Dalums kyrka										
6	⊕ Djupadalen Karleby										
48	⊕ Ekebacken Gärd & MC-Camping										
40	⊕ Ekehagens Forttidsby										
36	⊕ Eriksгатuleden hälvägar										
39	⊕ Fageråsutugan										
14	⊕ Falbygds museum										
13	⊕ FalbygdsTurism										
93	⊕ Finnekumla kyrka										
23	⊕ Floby Antikvariat										
42	⊕ Fredahl Rydéns begravningsmuseum										
49	⊕ Frälsegårdens naturreservat										
51	⊕ Gaddakvarn										
15	⊕ Galleri Sandström										
80	⊕ Galtåsen										
101	⊕ Glasets Hus										
88	⊕ Gällstad Hembygdsgr. & Prästakvarnen										
20	⊕ Gökhemskyrka										
21	⊕ Gökhemskogen										
24	⊕ Göteve kyrka										
84	⊕ Hemma på Källebacka										
5	⊕ Hopmarken (Karleby hed)										
50	⊕ Humla bro										
61	⊕ Hällstads ka & Hällstadmonumentet										
66	⊕ Hökerums Slott										
76	⊕ Hössna prästgård, naturreservat										
44	⊕ Jansa-Johans stenmur										
29	⊕ Jensens Ateljé										
19	⊕ Johanssons Lamm & Ull										
79	⊕ Karins Lada										
7	⊕ Karleby Länga										
62	⊕ Knalten Ekologiska Grönsaker										
75	⊕ Knätte kullar										
86	⊕ Komosse										
71	⊕ Kroken, bronsåldersrosen										
72	⊕ Kroken, skålgropssten										
46	⊕ Kronogården i Trädet										
57	⊕ Kronogården i Ålmostad										
16	⊕ Kulturhuset Bildkällan										
89	⊕ Kummelbergs gravfält										
65	⊕ Kungsstenen i Härna										
55	⊕ Kycklingkullen										
34	⊕ Kälvene kyrka										
28	⊕ Liden Lantbruk										
102	⊕ Limmareds Säteri										

Nummer Geocach		Kulturminnen	Naturupplevelser	Aktiviteter	Museer m.m.	Konst & Hantverk	Gårdsbutiker/Försäljning	Boenden	Ställplatser/husbil	Mat & Fika	Guidningar
35	⊕ Ljunghems backar										
11	⊕ Luttra gånggrift										
12	⊕ Luttra kyrka										
45	⊕ Löneren Turism										
85	⊕ Marbäck, hällkista										
18	⊕ Marka kyrka										
97	⊕ Mininaturum										
3	⊕ Mularps kyrka										
98	⊕ Månstad, runsten										
26	⊕ Mönarps Gärd										
33	⊕ Nolgården, Näs/Vartofta-Åsaka										
56	⊕ Nöre, jordkula										
60	⊕ Ods kyrka										
43	⊕ Olsbrostenen										
100	⊕ Opensten, borgruin										
95	⊕ Outdoor Support										
96	⊕ Oxabanan										
47	⊕ Ponnyskolan										
37	⊕ Ryttarens Torvströfabrik										
107	⊕ Sjötofta gravfält										
99	⊕ Skärtebo										
4	⊕ Skörstorps rundkyrka										
27	⊕ Slutarpsdösen										
31	⊕ Smula Ås										
59	⊕ Stenlyckan, gravfält										
83	⊕ Sten Sturemonumentet										
77	⊕ Stora Stegerhult										
73	⊕ Storrydets Gårdsbutik										
90	⊕ Kyrkorna i Säm och Prästavägen										
91	⊕ Södra Säm, jordkula										
70	⊕ Timmele Hembygdsgr. /Gästgivareg.										
70	⊕ Timmele Miniby										
68	⊕ Timmele, hälvägar										
78	⊕ Tissereds kyrko										
94	⊕ Torpa-Hofsås området										
103	⊕ Tranemo kyrka										
64	⊕ Trevia Café & Pub										
69	⊕ UlricehamnsBygdens MotorMuseum										
81	⊕ Ulricehamns Guideförening										
81	⊕ Ulricehamn, Folkets Hus										
81	⊕ Ulricehamn, staden										
32	⊕ Vartofta-Åsaka kyrka och åsar										
87	⊕ Vegby Hembygdspar										
17	⊕ Vilhelmsro Gårdscafé, B&B										
38	⊕ Vistorp, varggrop										
30	⊕ Värskäl, tvillinggånggriffer										
63	⊕ Väby, domarringar										
67	⊕ Vädersholms borgruin										
25	⊕ Wardins Gårdsprodukter										
9	⊕ Ålleberg										
10	⊕ Ållebergs Segelflygmuseum										
74	⊕ Åräs Säteri och Trädgårdar										
82	⊕ Åsakullen/Kräkeboberget										
2	⊕ Åsle kyrka										
1	⊕ Åsle Tå										

Vart leder KULTURVÄGEN dig?

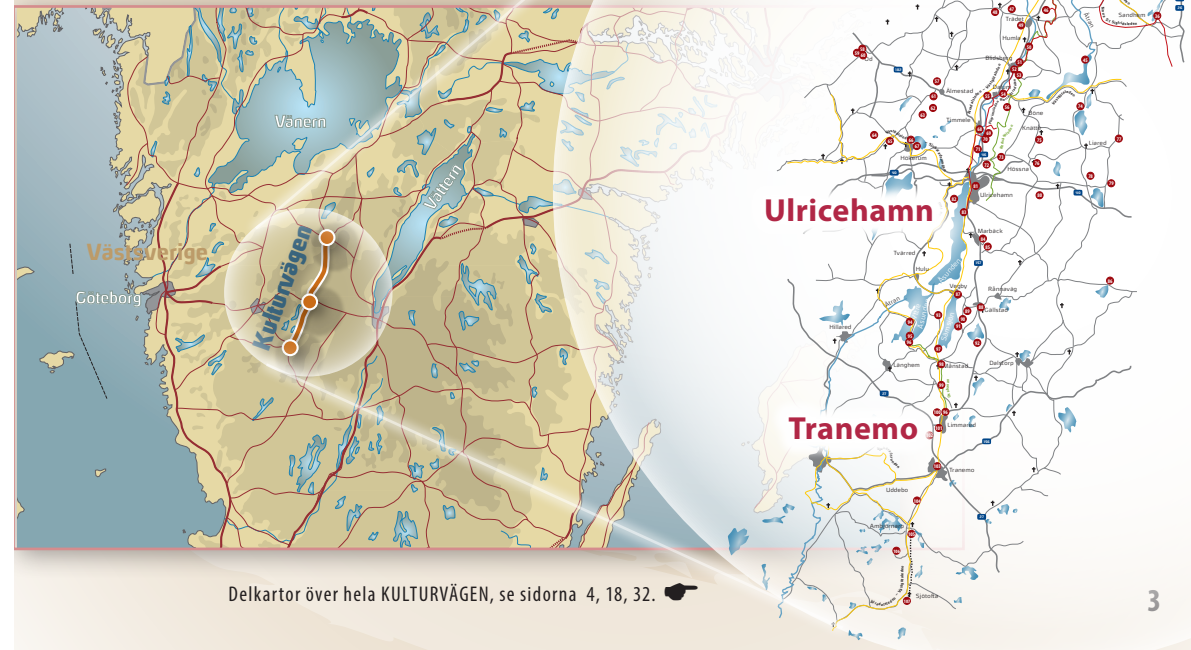
Kulturvägen är ett upplevelseområde där du möter en rad besöksmål som ofta drivs av småskaliga landsbygdsföretagare eller ideella föreningar. Här hittar du bland annat gårdsbutiker, lantligt boende, mat & fika, konst & hantverk och museer. Allt inbäddat i ett omväxlande landskap präglad av jordbruk med mångtusenårig historia. Vi ordnar många aktiviteter med den vackra, avstressande naturen och kulturarvet som medaktörer.

Kulturvägen slingrar sig fram i övre Åträdalen med omnejd. Ån Åtran var den urgamla kommunikationsleden från kusten till det inre av Västergötland. Här sökte man nya boplatser och bedrev tidigt handel. På flera ställen kan man än idag se spår av den gamla vandrings- och ridvägen Åtrastigen. Här färdades fattigt folk likväl som kungligheter, soldater, pilgrimmer, västgötaknallar, andra handelsmän med flera och oxar drevs mot Bergslagen. Vår bygd var i äldre tider ett gränsland och har också påverkats av fientliga arméer.

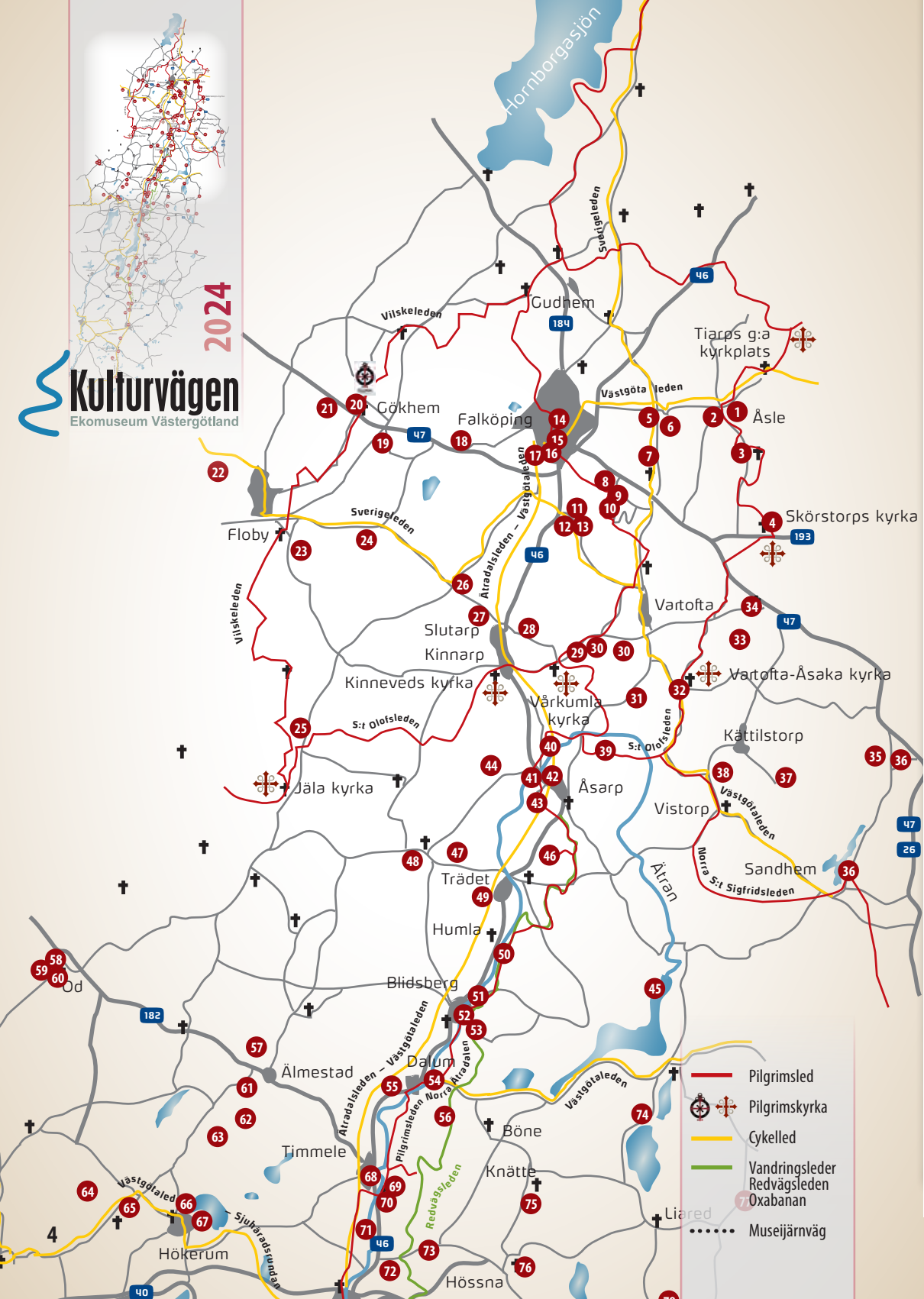
Tag de snirkliga vägarna och låt landskapets minnesmärken i form av gamla gårdar och torp, medeltida kyrkor, runstenar, stenåldersgravar och naturreservat berätta vår historia. Njut samtidigt av en levande landsbygd genom dofter, smaker, synintryck och många personliga möten.

På vår hemsida www.kulturvagen.se finns ännu fler besöksmål och information om föreningen Kulturvägen. Sidan är översatt till danska, engelska, tyska, franska, nederländska, spanska och arabiska.

Välkommen hit!



Delkartor över hela KULTURVÄGEN, se sidorna 4, 18, 32.



1. ÅSLE TÅ

Åsle Tå är ett **upplevelsemuseum** – Sveriges bäst bevarade backstugubebyggelse. Utmed tågatan ligger de låga stugorna på sina ursprungliga platser – en unik historisk miljö från 1700- och 1800-talen. Här bodde hantverkare, föräldralösa barn samt de fattigaste i byn. Stig in och ta del av "tåarnas" levnadsöden, de autentiska interiörerna och hantverkarmiljöerna. Stugorna är genom ett antal naturtrogna dockor befolkade med några av de mest karaktäristiska profilerna som levde här. **Guidning** kan bokas. Åsle Tå ägs och drivs ideellt av Åsle Mularp Tiarps Hembygdsförening.

Lantbruksmuseum, konferenslokaler, café/restaurang och catering. Här serveras hembakat och hemlagat med lokalproducerade livsmedel. **Cykel- och vandringsleder** i närheten. Tio **stallplatser** för husbilar med el, wifi, wc, dusch och vatten inkl en entréavgift för en person.

Öppet Apr och sep, ons–sön kl 10–16. Maj–aug dagligen kl 10–18. Förbokade grupper är välkomna året runt. Café och Restaurang Åsle Tå, se hemsidan. Vandra runt bland stugorna på egen hand även utanför ordinarie öppettider. **Hitta hit** Mitt emot Åsle kyrka, skyltat från väg 46 och 47. GPS: 58.178889, 13.687275.

Info www.asleta.se, FB: Åsle Tå upplevelsemuseum, FB och Instagram: @cafe.restaurang.asleta. Info och bokning av grupper och guidning 0515–36048. Alt guidning via Falköpings Turistbyrå 0515–88 70 50.

2. ÅSLE KYRKA

En liten, vacker medeltidskyrka med en unik samling av stavkorshällar. Den äldsta gravstenen på den västra kyrkogårdsmuren är intressant då den har både Tors hammare och det kristna korset inhuggna.

Öppet Maj–sep dagligen kl 8–20.



Hitta hit Mitt i byn, skyltat från väg 46 och 47.

GPS: 58.177519, 13.686233.

Info www.svenskakyrkan.se/falkoping/vara-kyrkor.

3. MULARPS KYRKA

Den lilla, vita kyrkan är från tidig medeltid och en av de äldsta och minsta kyrkorna på Falbygden. I kyrkan finns ett triumfkrucifix och en madonnabild från medeltiden. Kyrkan är också unik för sitt oproportionerliga torn som byggdes till på 1500-talet.

Öppet Maj–sep dagligen kl 8–20.

Hitta hit Ligger alldeles intill vägen, skyltat från väg 193.

GPS: 58.1617, 13.7075.

Info www.svenskakyrkan.se/falkoping/vara-kyrkor.

4. SKÖRSTORPS RUNDKYRKA

En liten, vacker kyrka från 1100-talet – den enda bevarade rundkyrkan i Skara stift, en av endast åtta i Sverige och totalt ett par hundra i Europa. Rundkyrkorna har länge klassificerats som försvarskyrkor. Rundkyrkobyggandet sammanfaller till stor del med korstågstiden. Förebilden är den Heliga Gravens Rotunda i Jerusalem som renoverades och återuppbyggdes efter första korståget. Därefter upplever stora delar av Europa en byggboom av rundkyrkor, troligen inspirerad av hemvändande pilgrimer och korsfarare. På Falbygden har ytterligare minst två rundkyrkor legat, i Agnestad och Dimbo.

Öppet Maj–sep dagligen kl 08–20. För **guidning** året runt om Skörstorps (och Europas) rundkyrkor – ring/skicka sms 0767–85 86 00, Conny Johansson.

Hitta hit Utmed väg 193 från Falköping mot Tidaholm.

GPS: 58.1260, 13.7313.

Info www.svenskakyrkan.se/falkoping/vara-kyrkor.



Åsle kyrka (2)



Åsle Tå (1)



Skörstorps rundkyrka (4)

5. HOPAMARKEN – KARLEBY HED



Idag är det blomstrande orkidékärr, sumpskog, alvar- och hedmarker. Förr var det ett öppet och betat landskap. Tillgängligt med rullstol, ramp.

Hit hit Infotavla vid vägen Falköping–Åsle. Parkering. GPS: 58.174776, 13.627582.

6. DJUPADALEN KARLEBY



Ett mycket vackert och geologiskt intressant naturreservat, där bl.a. timjan växer vilt. En bäck har gjort en djup ravin i slutningen mot Åsle mosse. Längst ner rinner bäcken fram på trappor av sandsten.

Hit hit Kör väg 47 från Falköping mot Jönköping, sväng vänster mot Karleby. Skyltat norr om Karleby. GPS: 58.17151, 13.63907. **Info** www.vastkuststiftelsen.se.

7. KARLEBY LÅNGA



Karleby har varit bebott sedan stenåldern och är en av Sveriges äldsta radbyar. Här ligger gånggrifterna på rad utefter den mångtusenåriga landsvägen. Koncentrationen av stenåldersgravar är unik och här finns även Nordens största gånggrift, Ragnvalds grav.

Hit hit Strax norr om Karleby kyrka. Parkeringsficka och skylt utmed vägen. GPS: 58.15368, 13.63778.

8. AGNESTADS RUNDKYRKORUIN



Ruin efter en liten, medeltida rundkyrka belägen norr om Ålleberg. Enligt traditionen var Agnestad en av de kyrkplatser som grundades av S:t Sigfrid.

Hit hit Infart från väg 47 sydost om Falköping. GPS: 58.150531, 13.601716.

9. ÅLLEBERG



Från nästan alla håll på Falbygden är Ålleberg ett karaktäristiskt inslag i landskapet. Ålleberg med en plåtå 335 meter över havet, är till skillnad från övriga **plåtåberg** inte beväxten med barrskog. Utmed och nedanför bergets branter växer lövskog med inslag av ädla lövträd. På bergets plåtå finns en mosaik av ängar, hedar, buskar, sly- och ungskog.

En del av dessa är mycket **artrika naturtyper**. Källor springer fram vid bergets fot eller i slutningarna t ex Hokällan på nordslutningen. Ålleberg är ett **naturreservat**. Här finns tre **vandringsleder**, där den norra på 2 km bjuder på fina utsiktspunkter och är anpassad för funktionshindrade och barnvagnar. I början av 1800-talet fann man på berget ett av landets största guldfynd – **Ållebergskragen** med vackra utsirade ringar i rent guld, troligen från 500-talet e Kr. En kopia av kragen finns på Falbygden Museum i centrala Falköping. Enligt sägnen finns Ållebergs Ryttare i bergets inre. Om det värsta skulle inträffa kommer de att rida ut ur berget och rädda landet. **Falbygdsturism guidar** med inriktning natur, geologi och historia, bokning 0708–33 40 78. På berget bedrivs **segelflygverksamhet** och här finns även ett **segelflygmuseum**, **kafé/restaurang**, **camping**, **övernattingsrum** och **ställenplatser**. För mer info se besöksmålet Ållebergs Segelflygmuseum.

Hit hit Skyltat från väg 47, ca 3 km sydost om Falköping. GPS: 58.13743, 13.59923.

10. ÅLLEBERGS SEGELFLYGMUSEUM

Segelflyget kom till Sverige i början av 1930-talet och från 1941 blev **plåtåberget Ålleberg** dess nationella centrum. Genom en nationell insamling kunde man köpa i princip hela Ålleberg och den första hangaren uppfördes samtidigt som en provisorisk startbana gjordes i ordning och invigdes 1941.

Ytterligare hangarer och byggnader tillkom och startbanorna har förlängts och förbättrats. Alla SM-tävlingar hölls här fram till 1967. Sedan blev startbanan för liten, när deltagarantalet ökade. Svenska Segelflygförbundet har sitt huvudkontor på berget och utbildar idag instruktörer och segelflygtekniker.

Segelflygmuseet invigdes 1984 i den äldsta hangaren och var då norra Europas enda. En del av museets ca 20 utställda plan är i flygbart skick och flygs av Segelflygets Veteransällskap under sommartid en helg varje månad samt en hel vecka i juli. Då kan det även finnas möjlighet att **följa med på en tur**. Veteransällskapets **guider** visar gärna runt på museet. Strax intill museet ligger en sommaröppen **restaurang/kafé**. Här kan man också boka **övernattingsrum** med vandrarhemmsstandard samt **camping** och **ställenplatser**. Plåtåberget Ålleberg bjuder på fantastisk utsikt och artrika skiftande naturtyper. Området är idag ett **naturreservat** med flera **vandringsleder**. För mer info se Kulturvägens besöksmål Ålleberg.

Öppet Museet har öppet kl 11–18.

4 maj–2 jun: lör–sön (även 9–10 maj).

6 jun–25 aug: mån–sön (stängt 21–23 jun).

31 aug–29 sep: lör–sön (även Konstnatten 27–29 sep).

Andra tider efter överenskommelse.

Hit hit Från Falköping följ väg 47 ca 3 km österut riktning Jönköping. Sväng höger vid skyltar Segelflygskola. Vänster vid T-korsning och följ sedan asfaltvägen upp på berget till parkeringen. GPS: 58.13743, 13.59923.

Info www.svs-se.org/segelflygets-veteransallskap/segelflygmuseum, 0515–371 85. Om ingen svarar, ring Björn Svensson 0708–15 86 11. Restaurangen 0515–371 57.

11. LUTTRA GÅNGGRIFT



Luttra gånggrift med Ålleberg i bakgrunden är något av en symbol för Falköping. Graven är från stenåldern och ca 5 300

år gammal. För **guidning** året runt kontakta Falbygdsturism 0708–33 40 78.

Hit hit Nära väg 46 söder om Falköping, utmed vägen mot Vartofta, några hundra meter öster om Luttra kyrka. GPS: 58.13163, 13.56884.

Info www.falkoping.se/museet.

12. LUTTRA KYRKA



En pittoresk kyrka med rödmålat trätorn, byggd i slutet av 1100-talet eller i början av 1200-talet. Den originella altartavlan från 1600-talet är försedd med bilder av evangelisterna Matteus och Lukas.

Öppet Maj–sep dagligen kl 8–20. För **guidning** året runt kontakta Falbygdsturism 0708–33 40 78.

Hit hit Utmed väg 46 söder om Falköping.

GPS: 58.1320, 13.5640.

Info www.svenskakyrkan.se/falkoping/vara-kyrkor.

13. FALBYGDSTURISM

Upplev och njut av Falbygden och det unika plåtåbergslandskapet, samtidigt som du får ta del av berättelser och historia om medeltida kyrkor, stenåldersgravar, plåtåberg och naturreservat. Falbygdsturism, med den lokalt förankrade guiden LuttraAnki, erbjuder **guidningar** och upplevelser till fots, buss, bil eller cykel. De guidade turerna ges enskilt eller i grupp via färdiga koncept eller skraddarsydda efter önskemål. Allt serveras på äkta västgötska.

Öppet Året runt.

Info www.falbygdsturism.nu, FB: Falbygdsturism, Instagram: @falbygdsturism, Ann-Christine Rundquist 0708–33 40 78.



Djupadalen Karleby (6)



Gånggrift vid Karleby långa (7)



Ållebergs Segelflygmuseum (10)



Luttra gånggrift (11)



Falbygdsturism (13)



Galleri Sandström (15)

14. FALBYGDENS MUSEUM



I utställningarna "Forntid på Falbygden", "och tusen år till" kan man med hjälp av texter, ljud och bild uppleva traktens mångtusenåriga historia. Se fyndet av den urgamla hunden, modeller av gånggrifter, guldhalskragen från Ålleberg, alla medeltida kyrkor och den unika rekonstruktionen av Hallonflickans ansikte. Med hjälp av kartor och guidehäften kan du på egen hand upptäcka staden och landskapet. Även tillfälliga utställningar och Barnens museum. Fri entré.

Öppet Året runt, se hemsidan.

Hitta hit S:t Olofsgatan 23, Falköping.

GPS: 58.168671, 13.552740.

Info www.falkoping.se/museet, 0515-88 50 50.

15. GALLERI SANDSTRÖM – NY

Konstnären P-A Sandström arbetar främst med rakubränd keramik och sandgjutet glas med fokus på unika ansikten. Raku är benämningen på en keramisk bränntechnik som har sitt ursprung i Japan sedan 1500-talet. P-A Sandström har 20 års erfarenhet av konstnärlig verksamhet med utställningar inom och utom landet.

Öppet Tor kl 10-18 och fre kl 10-17 (lunchstängt kl 13-14) samt lör kl 10-14. Andra tider enligt överenskommelse.

Hitta hit Trädgårdsgatan 32, Falköping.

GPS: 58.16160, 13.55520.

Info www.pasandstrom.se, 0733-44 00 44

16. KULTURHUSET BILDKÄLLAN

En ideell förening som driver **konstgalleri** vid Stora Torget i Falköping. Konst- och konsthantverk av hög klass och skiftande slag med 10-12 utställningar per år. **Presentbutik.**

Öppet Året runt men stängt 3 veckor i jul/aug.



Kulturhuset Bildkällan (16)



Vilhelmsro Gårdscafé, B&B (17)



Johansson Lamm & Ull (19)

Hitta hit Storgatan 10, Falköping. GPS: 58.161082, 13.55464.

Info www.bildkallan.com, FB: Kulturhuset Bildkällan.

17. VILHELMSRO GÅRDSCAFÉ, B&B

Välkommen till en unik **gårdsmiljö från 1800-talet**, bara 600 meter från Stora Torget i Falköping. Här finns ett charmigt **gårdscafé**, som serverar hembakade kakor och maträtter. **Musikkvällar, utställningar, föreläsningar och andra evenemang** arrangeras under hela året. Vilhelmsro tar även emot **gruppbokningar** alla dagar i veckan. Bröllop, högtidsdagar, konferenser m m skräddarsys efter dina behov. Gårdens **Bed & Breakfast** har åtta sköna sängar i fyra charmiga rum. Det finns tillgång till sällskapsrum med TV, wifi, uteplats, delade badrum och ett välutrustat kök.

Öppet Se hemsida och Facebook.

Hitta hit Vilhelmsro ligger söder om Falköpings centrum och St Olofs kyrka. Passera St Olofs kyrkogård och åk rakt fram till gården längst bort. GPS: 58.154937, 13.550353.

Info www.vilhelmsrogard.se, FB: Vilhelmsro Gårdscafé, 010-264 10 20.

18. MARKA KYRKA



1100-talskyrka som renoverades under 2013 varvid unika medeltida målningar upptäcktes under de gamla puts-lagren – en sensationell upptäckt av stort konst- och kulturhistoriskt värde då det är mycket ovanligt att det allra äldsta, medeltida, romanska måleriet finns bevarat. Målningssviten är den största sammanhängande romanska sviten som bevarats i landskapet och saknar egentliga paralleller i övrigt svenskt muralmåleri samma tid. De är troligtvis utförda av en lokal verkstad.

Öppet Maj-sep dagligen kl 8-20. **Hitta hit** Utmed väg 47 väster om Falköping. GPS: 58.1589, 13.4802.

Info www.svenskakyrkan.se/falkoping/vara-kyrkor.

Upptäck Falbygdens historia! I Forntid på Falbygden och ...tusen år till.



Aktuella
öppettider:



**FALBYGDENS
MUSEUM**
FALKÖPING

MÖNARPS GÅRD

EN VÄLKOMNANDE VERKSAMHET DÄR MÄNNISKOR
MÖTS OCH MÅR BRA.

LÅT DIG SVEPAS MED AV DEN AVSLAPPANDE
ATMOSFÄREN PÅ VÅR GÅRD, DÄR VÅR VACKRA
TRÄDGÅRD BJUDER PÅ EN FRIDFULL OAS.



BOENDE OCH TRÄDGÅRD

T: 0701-918277
FÖR MER INFORMATION FÖLJ OSS PÅ SOCIALA MEDIER
FACEBOOK: MÖNETHORP, MÖNARPS GÅRD
INSTAGRAM: MÖNARPS.GÅRD



LÖNERN TURISM

Något utöver
det vanliga!
Övernatta på
sjönära ställplats i
härlig miljö.
Hjärtligt
välkomna!



Information och bokning på vår
hemsida: www.lonern.se
Kontakt: info@lonern.se



Falköpings
Mejeri

Gå inte över ån efter mjölk.

Visste du att närproducerat är det viktigaste valet du kan göra om du vill handla klimatsmart? Falköpings Mejeri ägs av bönder från hjärtat av Västergötland och tillverkar mejeriprodukter som säljs i Västsverige. Det innebär en kort kedja från jord till bord och en lägre miljöpåverkan. **Det är klimatsmart. På riktigt.**

19. JOHANSSONS LAMM & ULL

I **gårdsbutiken** säljer vi produkter från gårdens får och lamm. Här finns kött och charkuterier, härliga skinnfällar, kardad och färgad ull till tovning och nålfiltning. Vi säljer även tillbehör till nålfiltning, pepparkaksformar och färdigtovade alster. Från slutet av mars–april är det lammingsperiod med möjlighet att klappa de små lammen.

Öppet När vi är hemma öppnar vi butiken för er alt. ring innan besöket. Öppet under Konstrundan i påsk fre–sön kl 12–17 samt under Falbygdens Konstratten.

Hitta Hit Ca 8 km väster om Falköping. Utmed väg 181, ca 500 m söder om korsningen väg 47 och 181. Bussparkering. GPS: 58.162360, 13.417061.

Info www.lamm-ull.com, FB:Johanssons Lamm & Ull, Instagram:@johanssonslamm.ull, 0739–87 90 04.

20. GÖKHEMS KYRKA

Kyrkan har rikligt med kalkmålningar, som i långhusets valv aldrig varit överkalkade och är därför ovanligt välbevarade. Det finns tecken som tyder på att målningarna kan ha utförts av Mäster Amund i slutet av 1400-talet. I kyrkan finns två dopfontar från 1100-talet. Den ena troligen från Överkyrke kyrka, idag en ruin ca 200 m åt sydöst. Träkonstruktionen som bär upp kyrkans tak är en av Sveriges äldsta bevarade och virket avverkades på 1140-talet.

Öppet Dagligen kl 9–19.

Hitta hit Mitt i Gökhems gamla by.

GPS: 58.174092, 13.40817.

Info www.svenskakyrkan.se/floby/vara-kyrkor, Floby Pastorat 0515–72 38 80.

21. GÖKHEMSKOGEN

Gökhemskogen är ett privatägt **rekreationsområde** i en varierande natur och kulturmiljö med markerade leder av olika längd. I början av förra sekelskiftet var Runstedt kyrkoherde i Gökhem. Då var området odlingslandskap och tuberkulosen härjade fortfarande. År 1902 satte kyrkoherde Runstedt bygdens skolbarn i arbete med att frösa det som idag kallas för storskogen. Naturen har stor betydelse som rekreativskälla. Gökhemskogens ägare verkar för det lokala friluftslivet och vill därmed bidra till bättre hälsa, förståelse för naturen och en levande landsbygd. Vissa delar i området är tillgängliga för rullstol och barnvagn.

Öppet Året runt dagtid. **Hitta hit** Från Floby: Ta väg 181 mot Falköping. Sväng vänster ut på väg 47. Efter 2,4 km sväng vänster. Efter 200m finns Parkering för skogsbesökare. Parkering för buss finns på förfrågan hos Torpa Gård & Ängar 0706–76 27 42. Busshållplats Åleberg. GPS: 58.176657, 13.384349 **Info** www.torpa.nu/aktiviteter/naturkultur/, 0706–78 32 99.

22. ALPHEMS ARBORETUM

Park med en trädsmåling och unika stensättningar som anlades av lantbrevbäraren Frans Johan Gegerfeldt under åren 1903–1953. Här finns sällsynta träd och buskar från hela världen. Huset han byggde till sin familj finns bevarat och hans egen utvalda minnessten finns i parken. En man, som i sin barndom besökte arboretum, arbetade för Walt Disney och använde Gegerfeldts hus som förebild till stugan i "Snövit och de sju dvärgarna". Föreningen Alphem Arboretum anordnar midsommarfirande och andra **aktiviteter**. Sommartid **kafé**, som är handikappanpassat med ramp och RWC.

Öppet Parken är tillgänglig året runt, kaffestugan är öppen sommartid.



Gökhems kyrka (20)



Alphem Arboretum (22)



Gökhemskogen (21)

Hitta hit Från Falköping kör väg 47 mot Trollhättan, tag av mot Floby, följ sedan skyltning Arboretum. Bussparkering. Nattparkering för en husbil. GPS: 58.14548, 13.316116.
Info www.alphem.se. Guidning: 0767–91 62 27.

23. FLOBY ANTIKVARIAT



Floby Antikvariat säljer böcker i alla ämnen från deckare, klassiker, kioskpocket till bröderna von Wright, lyrik och västgötalitteratur. Porslin, glas, textil, grammofonskivor, vykort, kartor, tidningar – här finns allt mellan himmel och jord. Vi har även ett loppisskjul med allt möjligt. Antikvariatet är en mycket speciell byggnad, ett f d missionskapell för EFS som byggdes på 1920-talet.

Öppet Året runt sön kl 11–17. Extraöppet i juli, se hemsidan. Övrig tid enligt överenskommelse.

Hitta hit Vitt hus nära (sydost om) Floby kyrka. P-plats för bil, buss på vägen. GPS: 58.12353, 13.35120.

Info www.flobyantikvariat.se, 0515–409 40.

24. GÖTEVE KYRKA



Kyrkan är byggd på 1100-talet och till dess äldsta skatter hör fragment av kalkstensmålningar, dopfont och helgonbild från 1200-talet samt en madonnabild från 1400-talet. Under århundradena har kyrkan byggts om, byggts till och anpassats efter tidens behov. Kyrkans interiör är rikt utsmyckad bland annat det målade trätak, läktare och predikstolen.

Öppet Dagligen kl 9–19.

Hitta hit Mellan Slutarp och Floby.

GPS: 58.123833, 13.413084.

Info www.svenskakyrkan.se/floby/vara-kyrkor, Floby Pastorat 0515–72 38 80.

25. WARDINS GÅRDSPRODUKTER

Ekologisk **visningsträdgård** med **försäljning** av gårdens odlade och förädlade produkter. Ströva runt fritt eller i förbokade grupper och upplev en nyttoträdgård med alla sinnen. Mat, kultur och gamla sorters grönsaker i kombination med permacultur är grundintresset hos Maria och Sven-Åke. Kravodlingen startade 1996 och har nu kommit upp i drygt 90-talet olika grönsaker, kryddor, bär och frukter i kombination med mycket blommor. **Självplock** av grönsaker, blommor och bär. Hyr enkla lada som **festlokal för vandrare** (vatten, toalett, förbokad mat) utmed pilgrimslederna **Vilskeleden** och **S:t Olofsleden**. **Husbilsparkering**.

Öppet Kålgårdsvandringar, servering och catering förbokas. Gårdsbutiken är under skördesäsong öppen torsdagar kl 10–16 eller enligt överenskommelse. Försäljning även i REKO-ringar.

Hitta hit Jäla ligger ca 20 km sydväst om Falköping. I Falköping kör väg 47 mot Trollhättan, sväng vänster mot Jäla. Följ skyltar mot Jäla i ca 17 km. I Jäla strax innan Jälaskylten sväng höger och upp för en backe, ca 200 m. Bussparkering 150 m från gården. GPS: 58.03642, 13.36642.

Info www.wardins.se, FB: Wardins Gårdsprodukter, 0708–92 11 19, 0733–84 10 17.

26. MÖNARPS GÅRD

Här bor du nära ett levande lantbruk. I **gästflygeln** finns fyra dubbelrum med eget badrum och bastu i några av dem. På gården finns även en **gäststuga** med en dubbelsäng. Tillgång till delat kök för båda alternativen. Besök gärna den vackra **visningsträdgården** med blommor, köksträdgård och äppellund. Här finns **utekök och grillplats**, som natt-



Floby Antikvariat (23)



Wardins Gårdsprodukter (25)
(Foto: Angelica Lyckborg)



Mönarps Gård (26)


Välkommen

När livet är som bäst, som skörast och allt däremellan.

Falköpings pastorat
www.svenskakyrkan.se/falkoping

Floby pastorat
www.svenskakyrkan.se/floby

Ulricehamns pastorat
www.svenskakyrkan.se/ulricehamn

Svenska kyrkan 

gästerna har tillgång till. Nära till **cykel- och vandringsleder**. För aktiviteter på gården se Facebook-sidan.

Öppet Året runt. Uthyrning även via **airbnb**.

Hit hit Från Ulricehamn väg 46 mot Falköping, vid Slutarp: ta vänster, följ skyltar mot Mönarps Gård. Slutarp: ta vänster, följ skyltar mot Mönarps Gård. Från Falköping väg 47 mot Trollhättan, ta vänster mot Jäla. Efter ca 8 km, tag vänster i trevägskorsning skyltat Mönarps Gård. GPS: 58.101874, 13.481406.

Info www.monarpsgard.se, FB: Mönarps Gård, Instagram: @monarps.gard, 0701–91 82 77.

27. SLUTARPSDÖSEN



Stenåldersgrav vars gravkammare är närmast rektangulär, två meter lång, knappt en meter bred och täcks av ett enda takblock. Gravkammaren innehöll skelett från 30–34 individer. Takblocket är cirka 3,5 meter långt, 2 meter brett och 0,5 meter tjockt. Takblockets ovasida är översållat med enkla hällristningar bl a fotsulor och skålgropar.

Hit hit I Slutarp tag vägen västerut mot Floby. Efter ca 500 m ligger dösen på en liten höjd i åkern vänster om vägen. GPS: 58.0901250, 13.512361.

Info www.falkoping.se/museet.

28. LIDEN LANTBRUK

Välkommen till Liden Lantbruk på vackra Falbygden. Gården är KRAV-godkänd sedan 1994 och har uppfödning av amkor och kalvar samt connemarapponier. Gamlastugan, den gamla mangårdsbyggnaden från 1860, är varsamt renoverad och ett av våra **gästboenden**. Den genuina atmosfären finns kvar likaså de gamla kakelugnarna. Stugan har 4+2 bäddar i tre sovrum samt ett vardagsrum och en stor gammaldags sal. Fullt utrustat kök och toalett med dusch och tvättmaskin. Lilla Loftet är mysigt inrett med dubbelsäng, en väningssäng

och soffgrupp. Kök, dusch o toalett på bottenplan. Stort allrum med braskamin.

Öppet Hyr boende per vecka eller dag för dag. Gamlastugan kan bokas året om. Lilla Loftet kan bokas maj–sep.

Hit hit 10 km söder om Falköping. Utmed väg 46 vid norra infarten till Slutarp sväng av mot Värkumla 3/Vartofta 8. Efter ca 550 m finns ett mjölkbord med tre mjölkflaskor på vänster sida. GPS: 58.083435, 13.532152.

Info www.lidenslutarp.se, FB: Liden Lantbruk B&B, 0763–44 37 84, 0768–97 03 27.

29. JENSENS ATELJÉ

Galleri, butik & ateljé i Värkumla gamla skola. I galleriet ställer konstnären Kristian Jensen ut färgstarka underfundiga målningar tillsammans med tittskåpsliknande tavlor med överraskande skuggor, som leker över motivet. Drömska detaljrika tavlor med en känsla av naturmystik och en illusion av djup, som man gärna dröjer sig kvar vid. Med hans helt unika och personliga lager på lager teknik, tusch, papper och skalpell kommer man "in i motivet". I butiken finns bl a originalkonst, reproduktioner, brickor och vykort. De sevärda stenåldersgravarna, tvillinggånggrifterna i Vårskäl, ligger på gångavstånd från Jensens Ateljé. I närheten ligger också Värkumla pilgrimskyrka, uppförd på 1100-talet och pilgrimsleden S:t Olofsleden går förbi ateljé.

Öppet Vid besök, ring först eller chansa på att vi är på plats.

Hit hit Från Falköping: Från väg 46 sväng vänster i Slutarp mot Värkumla 3 km, sedan vänster mot Vartofta 1 km. Från Ulricehamn: Från väg 46 sväng höger i Kinnarp mot Värkumla 4 km. Bra parkering, även för buss och husbil. GPS 58.08045, 13.57910.

Info www.jensensateljé.se, FB: Jensens Ateljé, Instagram:@jensensateljé, 0766 –16 59 00.

30. TVILLINGGÅNGGRIFTERNA I VÅRSKÄL



I Värkumla, på vägen mellan Kinnarp och Vartofta, finns en av de största gånggrifterna på Falbygden. De stora takstenarna har imponerande dimensioner och har sannolikt fraktats lång väg hit. Någon kilometer mot Vartofta ligger Gran-Annas välbevarade 1700-talsstuga.

Hit hit I åkermark, söder om vägen mellan Värkumla och Vartofta. GPS: 58.082411, 13.588577.

Info www.falkoping.se/museet.

31. SMULA ÅS



En mäktig rullstensås, belägen mellan Vartofta och Åsarp, präglad av lång tids hårt bete av nötkreatur. Floran är rik och här finns bl a tusentals baksippor samt krissla, fältgentiana och drakblomma. Naturreservat.

Hit hit Öster om vägen mellan Åsarp och Vartofta, mitt emot Smula by. GPS: 58.04378, 13.59552.

Info www.vastkuststiftelsen.se.

32. VARTOFTA-ÅSAKA



Grusås med rik flora strax väster om Vartofta-Åsaka kyrka. Här växer bl a toppjungfrulin, färgmåra, drakblomma och fjädergräs. Naturminne. Vartofta-Åsaka medeltida kyrka är högt och vackert belägen på en kulle mitt i byn.

Hit hit Utmed mindre vägar mellan Åsarp och Vartofta. GPS: 58.064870, 13.658448.

Info www.svenskakyrkan.se/falkoping/vara-kyrkor och www.vastkuststiftelsen.se.

33. NOLGÅRDEN, NÄS



Naturreservat med betade och slätterhävade grusåsar, som ligger som långsträckta öar i åkerlandskapet. Floran är

mycket rik och särpräglad. Här finns bl a praktbrunört, drakblomma och Skandinaviens rikaste bestånd av fjädergräs – Stipa pennata.

Hit hit Reservatet ligger i Näs socken utmed vägen mellan Näs och Björstorp. Infart från väg 47.

GPS: 58.089108, 13.697487.

Info www.vastkuststiftelsen.se.

34. KÄLVENE KYRKA



Grå medeltidskyrka byggd i råsten och murbruk under 1100-talet. Inne i vapenhuset finns en straffstock från 1600–1700-talet med plats för fyra brottslingar. Dörren är den ursprungliga och tillverkad av kraftig furu med järn-lameller.

Öppet Vid gudstjänst eller enligt överenskommelse.

Hit hit Väg 47 från Falköping mot Jönköping. Ta höger andra avfarten mot Vartofta. Kyrkan ligger högt och fritt nära väg 47. GPS: 58.0989, 13.7219.

Info www.svenskakyrkan.se/falkoping/vara-kyrkor.

35. LJUNGHEMS BACKAR

Natur- och kulturområde med vackra åsar, platåer, fuktiga sänkor och forntida åkrar. Ljunghems backar kallas för en av Sveriges hundra pärlor. Det finns en artrik flora som passar den kalkrika jordmånen, flera stenrosen och stensättning. Åsarna bildades under den senaste istiden av kalkrikt isälvs-material från Falbygden.

Hit hit Väg 47 Falköping–Jönköping. Ta av mot Sandhem. Ljunghems backar ligger strax väster om vägen. GPS: 58.038506, 13.827066.

36. ERIKSGATULEDEN, HÅLVÄGAR



Från Sandhems kyrka går en vandringsled – ett tidigt medeltida vägsystem –som troligen var del av "eriksgatu-



Liden Lantbruk (28)



Jensens Ateljé (29)



Tvillinggånggrifter i Vårskäl (30)



Varggropen i Vistorp (38)



Ryttarens Torvströfabrik (37)



Fageråsstugan (39)

leden". På vissa sträckor ligger upp till tolv hålvägar jämte varandra. Leden går genom skog och längs sjöar och gårdar och passerar rester av Saxarps brännvinsbränneri som under 1800-talet var en av de största i Västergötland.

Hitta hit Informationstavla vid Sandhems kyrka samt skyltat från väg 47. GPS: 57.994176, 13.785847.

37. RYTTARENS TORVSTRÖFABRIK

Agronom Nils Hartelius, Sandhem startade 1906 företaget Torvströaktiebolaget Ryttaren. Fabriksanläggningen skulle tillvarata den goda kvaliteten av torvströ, som fanns i mossarna öster om fabriken. Torvströfabriken var i drift fram till hösten 1997 och övertogs 1999 av Föreningen Ryttarens Torvströfabrik. Ryttaren består av en större remdriven **torvströfabrik** med tillhörande maskinhus. På området finns även ett sågverk, en f d träullsfabrik, arbetarbostäder och en smalspårig **järnväg** för transporter av torvströ från mossarna till fabriken. Ryttarens Torvströfabrik är ett av Sveriges två **torvmuseer** och den enda bevarade fabriken från förra sekelskiftet i denna storlek med en fungerande maskin-upsättning. Hela anläggningen är sedan 2012 byggnadsminne. I **visningen** av fabriken ingår en spännande färd på järnvägen ut till den forna torvtäkten. **Kaffeservering** i samband med visningar. Vid Ryttaren finns en 2,5 km lång **vandringsled** över torvmossen med informationstavlur.

Öppet 13 jul–11 aug lör–sön med visningar kl 15. Fiket öppnar kl 14.30. **Torvens dag** 7 sep kl 10–15. Övriga tider enligt överenskommelse för grupper (minst 10 personer).

Hitta hit Ryttaren ligger 25 km sydost om Falköping. Tag av från väg 47, 13 km sydost om Falköping, mot Kättilstorp. Vid järnvägs korsningen sväng vänster vid gul skylt Ryttaren 4. Parkering även för buss. GPS 58.02140, 13.73660.

Info www.ryttaren.nu, FB: Torvströfabriken Ryttaren, 0705–16 30 39, 0702–36 05 84.

38. VARGGROPEN I VISTORP

Restaurerad varggrop. Ett par km norr om Vistorps kyrka, 200 meter från landsvägen, finns denna välbevarade varggrop. Utförlig information finns uppsatt framme vid fångstgropen.

Hitta hit Ca 100 m öster om vägen mellan Kättilstorp och Vistorp. Skylt finns. GPS: 58.027121, 13.693879.

39. FAGERÅSSTUGAN

Fageråsstugan, som ägs av Åsarps hembygdsförening, är en tidstypisk gårdsmiljö bevarad i 1800-talsanda. **Väffelkafé** och **utställningar**. Stugan ej handikappanpassad.

Öppet juli sön kl 14–17.

Hitta hit Från Åsarps kyrka: 2 km mot Vartofta, skylt Stora Fagerås till höger. Parkering för en buss. GPS: 58.03662, 13.60044.

Info www.hbfasarp.se, Margareta Runesson 0730–91 98 52.

40. EKEHAGENS FORNTIDSBY

Det **arkeologiska friluftsmuseet** Ekehagen ligger i ett vackert ekskogsområde utmed Åtran. Här finns rekonstruktioner av förhistoriska boplatser från sten-, brons- och järnålder. Se också betande djur och bökande grisar. Hela sommaren finns olika hantverk, spel och lekar att prova på i byn. **Guidning** av grupper, skolor m fl. **Butik och café/restaurant** har öppet samma tider som forntidsbyn. **Ställplats** vid Åtran.

Öppet Se hemsidan.

Hitta hit Skyltat i Åsarp utmed väg 46 söder om Falköping. Bussparkering. GPS 58.0322762, 13.5573969

Info www.ekehagen.se, FB: Ekehagens Forntidsby, 0515–88 67 60.



Ekehagens Forntidsby (40)



Fredahl Rydéns begravningsmuseum (42)



Alvareds bro (41)



Historier om forntiden



Årets nyhet hos oss är Sveriges äldsta ansikte! Möt Breddegårdsmannen från stenåldern i vår utställning – ansikte mot ansikte!

Upplev stenålderslivet vid boplatserna i forntidsbyn!

Gå med i guidade visningar, testa bågskytten och mängder av andra forntidsaktiviteter!

Restaurang & Café

ÖPPET DAGLIGEN: 23/6–11/8
HELGÖPPET: MAJ OCH AUGUSTI

Ekehagens Forntidsby, 521 71 Åsarp
e-mail ekehagen@falkoping.se tel 0515–88 67 60
www.ekehagen.se www.falkoping.se/museet



41. ALVAREDS BRO



Vadstället i Alvared har sedan urminnes tider varit den givna platsen att ta sig över Ätran. En träbro finns inritad redan på den första kartan från 1642. På 1700-talet planerades ny bro av ek men uppfördes aldrig eftersom en kunglig förordning sa att allmänna broar skulle byggas av sten. År 1766 byggdes därför istället Alvareds stenbro med fyra stickbågsvalv. På uppströmsidan höll dessvärre muren inte så länge och på 1830-talet var man tvungen att bygga om den. I slutet av 1800-talet togs det fjärde valvet, längst i norr bort. Alvareds bro togs ur bruk på 1920-talet, skadades svårt 1952 av översvämningar, reparerades 1973 och nu senast 2011 då de nedsjunkna valven höjdes en aning, all vittrad sten ersattes med ny sten och nya räcken sattes upp.

Hitta hit Bredvid bron över Ätran på väg 46 vid Åsarps norra infart. GPS: 58.02694, 13.54999.

42. FREDAHL RYDÉNS BEGRAVNINGSMUSEUM

Samling av begravningsföremål som anknyter till svenska traditioner samt föremål som har ingått i företagets egna produktion.

Öppet Efter överenskommelse.

Hitta hit Strax väster om Åsarps centrum, norr om väg 46. GPS: 58.025147, 13.562056.

Info www.fredahlrydens.se, 0515-777 200.

43. OLSBROSTENEN



Praktfull vikingatida ristning med fyrfotadjur. "Det stora djuret" var en kungasymbol i Danmark och bilden kan ha anknytning till kejsartronen i Konstantinopel, vikingarnas Miklagård. Den enda runstenen i Sverige där Estland omnämns.



Jansa-Johans stenmur (44)



Olsbrostenen (43)



Lönernturism (45)
(Foto: Tuana Fridén)

Hitta hit Väster om Åsarp, skylt utmed väg 46. Parkering för 1-2 bilar, även för buss. GPS: 58.017123, 13.556571.

44. JANSJA-JOHANS STENMUR



En imponerande stenmur med en märklig historia. Byggs på 1880-talet av Jansa-Johan i Vintorp, Börstig. Muren har alltid varit känd i trakten som "Jansa-Johans stenmur" och fick efter hand tillägget "ormatäter och jävlahöger". Kulturminne.

Hitta hit Näs från vägen mellan Åsarp-Börstig, 2,5 km från t-korset vid väg 46 i Åsarp, sväng höger vid träskylt, fortsatt ca 1,5 km in i skogen. Parkering för 1-2 bilar, även för en buss. GPS: 58.035116, 13.512116.

45. LÖNERN TURISM

Vid sjön Lönerns norra del erbjuder Lönernturism sjönära **ställplatser** för husbilar/husvagnar och **naturcamping** med utedass. Kombiner boendet med bra **insjöfiske**. Lönernturism har egna grillplatser, fikabord och badplats. Slingrande småvägar i omväxlande skogs- och jordbruksbygd inbjuder till **vandring** och **cykling**. I markerna finns bär och svamp och vilt som älg och rådjur. Njut av lugnet, sjön med rikt fågelliv och skogens sus.

Öppet 1 apr-31 okt.

Hitta hit Från Trädet utmed väg 46 sväng österut på Solbergavägen och kör ca 5 km. I Solberga sväng söderut skyltat Sandhem. I Åryd efter ca 5 km, sväng söderut skyltat Räves. Kör ca 2 km på bra grusväg. GPS: 57.93963, 13.64819.

Info www.lonern.se, FB: Lönernturism, 0706-09 20 73.

46. KRONOGÅRDEN I TRÄDET

Välkommen till **hembygdsgården** Kronogården, som ägs och drivs av Kölaby Hembygdsgård. Här kan du uppleva



Säterimiljö med anor från 1400-talet. Fantastiska omgivningar för vandring, cykling, kanot, bad, fest & konferens. Hotell och vandrarhem. Sommarcafé veckoslut

Bokning och info:
www.arassateri.se
info@arassateri.se
0723-291151, kl 9-12
Vi finns också på Facebook & Instagram
Välkommen!



Välkommen till oss på BASTA KVARN
Kafé 0321- 298 83 www.bastakvarn.se

HÄNG MED OSS UT!

Guidade naturvandringar
Vandrings- och cykelleder
Naturreservat att besöka



Väst kuststiftelsen
vastkuststiftelsen.se



VI KAN MYCKET

Här är ett axplock: broschyrer, visitkort, flyers, böcker, kataloger, lådor, stansning, skyltar, mässmaterial, rolluper, affischer, block, dekal, etiketter på rulle, kuvert, adressering, distribution, formgivning. Vi kan mycket mer.

LH-Tryck
Alängsgatan 2, 523 37 Ulricehamn
tfn 0321-266 00, print@lh-tryck.se
lh-tryck.se



en genuin 1800-talsgård med fattigstuga, skomakarverkstad, handelsbod, snickarbod och skolsal. **Tippspromenad** juni-augusti. Promenadslingan är **handikappanpassad** och går i naturskön miljö. En längre **naturstig** med information om Åtradalens natur startar från Kronogården. Här finns också en **naturutställning** om Åtradalen och Falbygden. **Redvägsleden** – vandringsleden mellan Trädet och Ulricehamn, utgår i norr från Kronogården. För övriga aktiviteter, se hemsidan och Facebook.

Öppet Tippspromenad – se webbsidan. Besök vid annan tid förbokas.

Hitta hit Skyltat från riksväg 46, Ryninga strax norr om Trädets samhälle. Parkering, även för buss.

GPS: 57.997242, 13.559741.

Info www.kolaby.se, FB: Kronogården Hembygdsgrupp, 0722-28 91 47, 0705-72 91 61.

47. PONNYSKOLAN

Ridskola för små barn på små hästar i små grupper. Barn upp till 10 år är välkomna till Hillevi för att lära sig rida på shetlandspionyer. Ridningen sker omväxlande på ridbana och på skogsstigar och vägar i omgivningen. Småbarn kan få 20 minuter ledd ridning. På gården Skatås finns också åsnor, katter, kaniner, höns och grisen Greta.

Öppet Bokning året runt.

Hitta hit Börstig ligger mellan Falköping och Ulricehamn. I Trädet utmed väg 46 sväng västerut skyltat Börstig. Efter 2,5 km sväng höger in på gården, skyltat Ponnyskolan.

GPS: 57.99050, 13.49103.

Info www.ponnyskolan.se, 0705-53 10 54.

48. EKEBACKEN GÅRD & MC-CAMPING

På den lantliga 1800-talsgården erbjuder John "Tofsen" och Anneli "Yrsela" en **enkel camping** för tält, den vinter-

bonade **stugan** Kvila och några **stallplatser för husbilar**. Paret's stora mc-intresse gör att de i första hand har vänt sig till mc-folk, men alla är välkomna. Här finns grillplatser, bänkbord, dusch, tvättränna, toaletter, wifi, el och utsikt över fält och skog. Den lilla personliga campingen med plats för vänskap, ro och gemenskap! På gården ligger Börstigs gamla fattigstuga. Bland resterna av en forntida gravkulle finns Annelis Sagokulle, med figurer gjutna i betong. Här säljs egenproducerad **honung** och **ägg** från gårdens höns samt **smått och gott** från hemsidans handelsbod. Betalning med swish, kort eller gärna med kontanter.

Öppet Camping med duschmöjligheter och stallplatser från 2 maj-30 sep. Vinterisolerade stugor tillgängliga året runt. Tillgång till dusch ingår i tältning och stuga, men ingår inte i stallplats.

Hitta hit Börstig ligger mellan Falköping och Ulricehamn väster om väg 46 och är skyltat i Trädet och i Åsarp.

GPS: 57.99293, 13.45366.

Info www.ekebackengard.se, FB: Ekebacken Gård & MC-Camping, 0722-50 20 10.

49. FRÄLSEGÅRDENS NATURRESERVAT

Vid Frälsegården söder om Trädet framträder Ulricehamns-åsen mycket tydligt, som åsrygg och kullar. Denna ås kan man följa längs hela Åtradalen mellan Kölabö och Ulricehamn. Åsarnas uppbyggnad i kombination med betande kreatur har skapat en speciell miljö, som i sin tur gett upphov till en säregen flora, så kallade torrängsväxter. Här finns två **gravfält**. Vid vägen står de så kallade kungastenarna.

Hitta hit Skyltat från väg 46 som "Naturreservat och gravfält" strax söder om Trädet. Parkering, även för buss.

GPS: 57.97726, 13.52504.

Info www.vastkuststiftelsen.se.



Kronogården Trädet (46)



Ponnyskolan (47)
(Foto: Pernilla Gard)



Ekebacken Gård & MC-Camping (48)

50. HUMLA BRO

Stenvalvsbro över Åtran, uppbyggd av hårt tuktad gråsten i fyra spann, från slutet av 1800-talet.

HitTA hit Belägen 300 m sydöst om Humla kyrka på östra sida om väg 46. Skyltad från vägen. Syns bäst från nya bron. För närkontakt, gå 50–100 m på grusvägen mitt emot parkeringsfickan. GPS: 57.95706, 13.52479.

51. GADDAKVARN

Gaddakvarn är en gammal kvarnbyggnad, som ägs av Blidsbergs hembygdsförening. Kvarnen har flyttats från Dalum och återuppbyggt vid Åtran i Blidsberg. **Väffelkafé** och **tipspromenad**.

Öppet Väffelkafé onsdagkvällar 29 maj–14 aug. Tipspromenad med start kl 18–19.

HitTA hit Gå över Åtranbron i centrala Blidsberg. Promenadväg direkt till vänster utmed ån. GPS: 57.929888, 13.497585.

Info Alf Svensson 0705–23 14 08.

52. BASTA KVARNKAFÉ

Kafé i den gamla kvarnen från 1880-talet med ett kraftverk som ännu är igång. Här kan ni njuta av Jennys egen-tillverkade italienska gelato, lättare luncher, smörgåsar, bakverk och väfflor. Basta Kvarn erbjuder en unik fikamiljö på gröna öar, som sammankopplas av små broar i Åtrans strömmande vatten. Här finns fisk, som barn älskar att mata och fiskfoder säljs i kaféet. Runt 130 sittplatser inomhus i två plan och 150 utomhus. **Handikappvänligt**.

Öppet 26 mar–1 apr: kl 10–18.

Apr: tis–sön kl 10–18.

Maj–9 jun: mån–sön kl 10–18.

10 jun–18 aug: mån–sön kl 10–20.

19 aug–29 sep: mån–sön kl 10–18.

2 okt–30 nov: ons–fre kl 11–14 samt lör–sön kl 11–16.

Vid röda dagar/högtider kan öppettider ändras. Fika för grupper t ex bussturer och mc-gång förbokas hos Jenny 0733–26 24 08.

HitTA hit Centralt i Blidsberg. GPS 57.930010, 13.494482.

Info www.bastakvarn.se, FB:Basta Kvarnkafé, Instagram: @bastakvarn, 0321–298 83.

53. BAKTRÅGENS NATURRESERVAT

I det omväxlande landskapet öster om Blidsbergs samhälle finns intressanta åsformationer och ovanliga växter. Mitt i åsen finns två långsträckta sänkor, dödisgröpar, med formen av baktråg. Naturreservatet består av två separata, men närliggande, områden med intressant geologi, sällsynt rik flora och flera fornminnen.

HitTA hit Skyltat från väg 46. Två olika startplatser. 800 m in på grusväg större p-plats och info-skylt. Parkering, även för buss. GPS: 57.924157, 13.503775.

Info www.vastkuststiftelsen.se.

54. DALUMS KYRKA

Medeltida stenkyrka från 1100-talet med barockinredning. Ett tidigare västtorn sägs ha bränts och beskjutits av danskar år 1520. Det nuvarande tornet byggdes på 1600-talet med tydlig försvarskaraktär, t.ex. små fönstergluggar i fyra väderstreck, det östra nu igenmurat. **Liljesten** och två **runstenar** på kyrkogården.

Öppet Jun–aug: mån–tor kl 10–15.

HitTA hit I Dalum, sväng av från väg 46 österut mot Kölingared. GPS: 57.8996, 13.4779.

Info www.svenskakyrkan.se/ulricehamn/dalums-kyrka, 0321–171 00.

55. KYCKLINGKULLEN

Naturreservatet Kycklingkullen utgörs av en liten åsformation med kalkhaltig jord, som har stor betydelse för kullens intressanta flora. Här växer bl a gullviva, drakblomma och smalbladig lungört. Dessutom, **gravfält** på båda sidor om vägen samt en **runsten**.

HitTA hit Invid väg 46, strax söder om Dalum.

GPS 57.89571, 13.44976.

56. JORDKULAN I NÖRE

Jordkulan, som är en nödbostad från tidigt 1800-tal, ligger vackert i Fredsskogen mellan Dalum och Timmele. Stugan var bebodd fram till 1885. Här finns även en nyuppförd knuttimrad visthusbod. Stugan är alltid öppen och utanför finns grillplats med bänkar och bord.

HitTA hit Vägvisning finns från Staffansgården i Nöre by.

GPS: 57.87931, 13.44835.

57. KRONOGÅRDEN I ÄLMESTAD, HÄLLSTAD ISLANDSHÄSTAR

Turridning på Islandshästar för vana och ovana ryttare i alla åldrar. **Barnens lantgård** med hästar, kor, grisar, får, höns, hundar, katter, marsvin och kaniner. **Bed & Breakfast** med fyra dubbelrum. **Försäljning** av nöt- och lammkött från gården.

Öppet B&B och Ridning året runt. Endast förbokning.

HitTA hit Utmed väg 182, 15 km nordväst om Ulricehamn.

GPS: 57.90679, 13.34119.

Info www.turridningar.se. 0702–26 97 95.

58. CREA DIEM BOKCAFÉ

Mitt i grönskan i Ods kyrkby i tre röda byggnader; **Café & Bokbutik**, **Utställningsstuga** och **Butik 11Hektar**.

Visningsträdgården Dahlias by Linn alldeles invid Bokcaféet. Bokbutik med nyttigvna böcker. Inspiration och reflektion är den röda tråden, med teman som kultur, historia, trädgård, mat, västgötaliteratur, barnböcker. Bokcaféet med sin glasveranda välkomnar med fikabuffé, smörgåsar och smårätter. Hembakat och hemlagat. **Utställningar, föreläsningar, kurser och aktiviteter. Guidningar** och berättelser. **Turistinfo. Cykeluthyrning. Stugor** att hyra. Butik 11Hektar – för härlig omsorg om hem och miljö. Dahlias by Linn, se säsongens öppettider.

Öppet Crea Diem Bokcafé apr–dec: tor–sön kl 11–17.

Några söndagar stängt under vår och höst. Se hemsida. Bokade grupper och konferenser även på andra tider.

HitTA hit Kyrkbyn i Od, vid väg 182, mellan Timmele och Annelund. GPS: 57.9446, 13.1867.

Info www.creadiem.se,

FB och Instagram: @Crea.Diem.Bokcafe, 0705–78 56 34.

59. GRAVFÄLTET VID STENLYCKKAN

Gravfältet är från järnåldern och här finns 16 st gravhögar och 27 st runda stensättningar. Stensättningar är en gravtyp som förekommer under hela järnåldern (500 f.Kr–1050 e.Kr). Gravhögar däremot blir vanliga först under den yngre järnåldern. Gravfältet ligger vackert på en kulle bland bokar och ekar intill Ods kyrka.

HitTA hit Byn Od ligger utmed väg 182 mellan Timmele och Annelund. GPS: 57.944107, 13.185796.

60. ODS KYRKA

Kyrkan är troligen från första hälften av 1100-talet och ligger intill järnåldersgravfältet vid Stenlyckkan. Det visar på ortens gamla betydelse. Kyrkan är en av få med det medeltida vapenhuset kvar. Dopfunten från 1100-talet och en stående medeltida Madonna-skulptur i trä, Maria och



Humla bro (50)



Gaddakvarn (51)



Basta Kvarnkafé (52)



Hällstad Islandshästar (57)
(Foto: Pernilla Gard)



Crea Diem Bokcafé (58)



Stenlyckans gravfält (59)

barnet, är att beskåda liksom föremål ur kyrkans rika historia. Vid en restaurering fann man medeltida kalkmålningar på väggarna. Norra väggens målningar är från 1200-talet och södra väggens från 1500-talet. Till- och ombyggnader skedde under 1600- och 1700-talen, från vilken tid också kyrkans porträttmålningar är.

Öppet 17 jun–1 sep dagligen kl 11–17 samt vid gudstjänster. **Hit hit** Byn Od ligger utmed väg 182 mellan Timmele och Annelund. GPS: 57.943210, 13.187525.

Info www.svenskakyrkan.se/herrljunga/ods-kyrka

61. HÄLLSTADS KYRKA OCH HÄLLSTADMONUMENTET



Kyrkan byggdes 1819 på samma höjd där en 1100-talskyrka stått. Den ligger mellan två viktiga hedniska platser – domarringarna i Väby och det vikingatida gravfältet i Hov. I Hov har man funnit kammargravar med vapen, ryttarutrustning, smycken och djuroffer. På Hällstad kyrkogård finns ett romanskt gravmonument från 1100-talet som uppvisar en medeltida bildvärld och kristendomens seger över hedendomen.

Öppet Se webbsidan.

Hit hit Från väg 182, vid norra infarten till Älmestad, sväng mot Hökerum. Ca 600 m till kyrkan.

GPS: 57.897627, 13.332263.

Info www.svenskakyrkan.se/ulricehamn/hallstads-kyrka, 0321–171 00.

62. KNALTEN EKOLOGISKA GRÖNSAKER

Med passion för närodlat, nyskördad, ekologisk och smakrik mat odlar Pierre och Sonia ett 50-tal olika KRAV-godkända grönsaker på friland och i växthus. I **gårdsbutiken** säljs under skördesäsongen de egna grönsakerna samt ägg,

honung och mejeriprodukter från småproducenter i närområdet, men även olivolja från Italien och ostar och kryddor från Frankrike. Försäljning sker också på **gågatan i Ulricehamn**, på lokala marknader, via REKO-ringar samt till restauranger och butiker. På gården Knalten, som ligger mitt i skogen mellan Ulricehamn och Borås, arbetar familjen med att återställa och bevara en rik biologisk mångfald.

Öppet Under skördesäsong: Gårdsbutiken ons kl 16–18.30 och tor kl 10–14. Marknadsstånd på Storgatan i Ulricehamn lör kl 10–14. För andra försäljningsställen och öppettider se hemsidan och Facebook.

Hit hit Kör vägen mellan Älmestad och Hökerum. Sväng av österut vid vägskylt Salunda och kör ca 1 km fram till gården. GPS: 57.880387, 13.328355.

Info www.knalten-eko.se, FB: Knalten Ekologiska Grönsaker, Instagram: @knalten, 0703–02 73 03.

63. DOMARRINGARNA I VÄBY



I Väby, på fastigheten Brunstorp, finns nio domarringar belägna på en höjd. Domarringarna har varit gravar under järnåldern. I gravfältet ingår dessutom tvåstensättningar, dvs flacka stenrosen. Stenarna i varje domarring är mellan fem och nio till antalet.

Hit hit I Väby, mellan Älmestad och Hökerum, ta av mot Snugge. Vägvisning till fornminnet finns på höger sida om vägen. GPS: 57.8752, 13.3137.

64. TREVIA CAFÉ & PUB

I skogskanten utmed den gamla landsvägen mellan Härna och Grovare ligger Trevia. Med sitt intresse för mat, vin och kreativitet skapar Karin och Hans många möjligheter till möten människor emellan. I gårdens **café, pub** och **restaurang** serveras fika, enklare rätter och trerätters middagar



Ods kyrka (60)



Hällstadmonumentet (61)



Knalten Ekologiska Grönsaker (62)

Designa din dag - skapa härliga dagar & minnen. Välkommen!

Butiker
Gårdsbutiker
Caféer
Boende
Hälsa & Omsorg
Aktiviteter
Kurser
Arrangemang
Temaevents
- Oändliga möjligheter

FB/Insta/tastethecountryside.se Välkommen!

SKOTTEKSGÅRDEN
CAMPING & STUGBY

www.skottek.se
Tel: +46 (0)321 13184
Skottek 115 · 52341 Ulricehamn

EN GOD NATTS SÖMN & FRUKOST MED SJÖUTSIKT?

ULRICEHAMN
STUREGATAN 7
BELÄGET MELLAN SJÖN & GÅGATAN.
@HOTELLBOGESUND
WWW.HOTELLBOGESUND.SE
0321-15410

ULRICEHAMN

levande kultur- och fritidsliv året om!

Skattjakt med gps
Längs Kulturvägen finns mer än 50 geocachar. Läs mer på geocaching.se och geocaching.com (gratis app för Android/Iphone)

Välkommen till våra bibliotek
Vi finns i Ulricehamn, Blidsberg, Dalum, Gällstad, Grönahög, Hökerum, Knätte, Timmele, Trädet och Älmestad
ulricehamn.se/bibliotek

Aktiv fritid
95 km bilfria, asfalterade banvallar • Lassalyckan - med träningsmöjligheter året om • Skidspår i världscupsklass • Vandringsleder • Ishallar • Fotbollshall • MTB-leder • Utegym • Simhall • Skatepark
ulricehamn.se/uppleva

ULRICEHAMNS
KOMMUN

med vin/öl. Restaurangmenyn bokas 1–2 dagar innan. Välj att sitta på altanen eller inne i den före detta ladugårdens gemytliga och kreativa miljö. I **gårdsbutiken** säljs bland annat egentillverkade ljus av hög kvalitet och tovat hantverk. Trevia anordnar **pubaftnar, konstutställningar, musikevent** och **inspirationsdagar** t ex tova i ull eller stöpa ljus. **Konferenslokal, grillkåta** och **eventtält** 135 kvm kan bokas. **Gästhuset** med 4 bäddar kan hyras med eller utan frukost. Här välkomnas även sällskapsdjur. **Ställplats** för husbilar och husvagnar med tillgång till vatten och toalett (ej dusch).

Öppet Året runt, se hemsidan.

HitTA hit Härna by ligger utmed vägen Älmestad–Nitta.

Sväng av vid Härna kyrka – skyltat Trevia.

Kör 1,5 km fram till gården. Parkering även för buss.

GPS: 57.852989, 13.215661.

Info www.trevia.se, 0707–45 27 24.

65. KUNGSSTENEN I HÄRNA

På gravfältet Kungshögen står Västergötlands näst högsta **runsten** kallad Kungsstenen. Den är 3,85 m hög och 0,75 m bred. Den som kan tyda runor kan läsa "Bolle (Bole) reste denna sten efter Bolla (Bola) sin frände". I området finns också resta stenar, röse, skålgrovar på berghäll och rester av fornlåkrar.

HitTA hit Gravfältet ligger nära vägen, ca 500 m nordost om Härna 1100-talskyrka. Skyltat Gravfält.

GPS: 57.848258, 13.241591.

66. HÖKERUMS SLOTT

På historiskt mark vid sjön Mogden ligger slottet, som familjen Strandmark på 1990-talet byggde upp igen. Ett medeltida källarvalv finns kvar än idag. På den intill

liggande Hökerums Gård driver Katarina Andersson och Peter Strandmark lantbruk med nötkreatur och höns. I slottet ligger **gårdsbutiken**. Här säljs egna och andra producenters livsmedel som kött, ägg, matoljor, must, mjöl m m. Se Facebooksidan Hökerums Slott för info bl a om tillgången på färskt kött. Försäljning även via Rekorng. I närheten går en ca 8 km lång **vandringsled** runt sjön. Vänligen respektera att delar av slottet är privatbostad.

Öppet Gårdsbutiken lör kl 12–15 i jämna veckor

20 apr–21 sep eller enligt överenskommelse.

För andra tider se Facebook.

HitTA hit I centrala Hökerum, vid Annebergs El sväng in på Slottsvägen. Skyltat vid allén till slottet.

GPS: 57.845585, 13.290331.

Info FB: Hökerums Slott, 0702–48 57 12.

67. VÄDERSHOLMS BORGRUIN

Spår efter centralt torn och trävärn på stenfot från 1300-talet, beläget på en udde i sjön Mogden. Ursprungligen byggd på en holme tudelad av en vallgrav. Riddaren Heyne Snakenborg blev här belägrad av drottning Margaretas trupper 1388–1389. Vid utgrävningarna omhändertogs 4000 fynd, däribland mynt, pilar och nycklar. I närheten finns även lämningar av befästningen Fagranäs, undersökt av arkeologer 2014–2015.

HitTA hit Skyltat från cykelvägen/banvallen i Hökerum.

Med bil: ta av från väg 40 vid Hökerum, kör norrut mot Hökerum. Sväng av mot Timmele. Skyltat från vägen som "Borgruin". Smal bilväg sista biten. Parkering finns, ej buss.

GPS: 57.8400, 13.3088.

68. HÅLVÄGARNA I TIMMELE

Nordväst om Timmele kyrka, i anslutning till det gamla vadstället över Ätran, finns landets bäst bevarade hålvägar. De är en del av ridvägen eller den "röjda vägen", som gett namn åt Redvägs härad. Hålvägarna har blivit djupa sänkor genom århundradens erosion och att folk, soldater, hästar och kreatur använt vägen. Sådana hålvägar, troliga rester av ridvägen, finns på flera ställen med sluttande mark i Ätrans dalgång.

HitTA hit Precis vid sidan av väg 46, i Timmele. Parkering vid Pizzerian, även för buss. GPS: 57.8553, 13.4339.

69. ULRICEHAMNSBYGDENS MOTORMUSEUM

Bilar, motorcyklar, mopeder och andra motordrivna föremål från åtta decennier. Museet drivs av en förening av motorintresserade och kunniga entusiaster.

Öppet Se hemsidan.

HitTA hit Från väg 46 i Timmele infart Timmele kyrka. Entré vid kyrkans nedre parkering. GPS 57.853555, 13.435378.

Info www.ulricehamnsbygdensmotormuseum.se. Bokning av guidning för grupper max 50 pers 0707–19 55 50.

70. TIMMELE HEMBYGDSGÅRD GÄSTGIVAREGÅRDEN

Timmele Gästgivaregård är byggd vid en gammal knutpunkt. Här, vid ett vadställe över Ätran, strålade flera vägar samman, bland annat den mångtusentåriga Ätrastigen. Nuvarande byggnad är ursprungligen från 1700-talet och här var gästgiveri till år 1907. Timmele Hembygdsförening har restaurerat den gamla Gästgivaregården till hembygdsgård med **samlingslokal, museiföremål** och **örtagård**. Före-

ningen anordnar **midsommarfirande** 21 juni, **guidningar, vandringar, kulturaktiviteter** m m. **Väffelkafé** med **utställning**. Bokning för **grupper** året runt med eller utan kaffeservering.

Öppet Väffelkafé 8 jun–10 aug (stängt 22 jun) lör kl 15.00–17.30. Musik 8 jun och 29 jun. Övrig info se websida och FB.

HitTA hit Skylt utmed väg 46 vid södra infarten till Timmele. Parkering vid kyrkan. GPS: 57.852279, 13.437995.

Info www.hembygd.se/timmele. FB: Timmele Hembygdsförening. Lars Neuman 0702–46 09 41.

70. TIMMELE MINIBY

Timmele kyrkby i miniatyrmodell, invigd 2006. Se hur husen såg ut och var placerade omkring år 1880, innan Laga Skifte genomfördes. Givande för alla åldrar! Utomhus, alltid tillgängligt.

HitTA hit Vid Timmele Kyrka. Parkering vid kyrkan, även för buss. GPS 57.853330, 13.438210. **Info** www.timmele-miniby.nu. Guidning: Anders Neuman 0705–87 63 03.

71. BRONSÅLDERSRÖSEN I KROKEN

Två gravrösen från 1700–500 f.Kr, som inte är utgrävda. Det större är 25 m i diameter och mycket fint lagt. Den avplanade toppen är ovanlig, den ser "tillrättalagd" ut. Det brukar annars vara högst i mitten och långsamt sluttande mot sidorna. Rösena i Kroken ligger inte särskilt högt, men i närheten av vattendrag och hålvägar, troligen vid ett gammalt vadställe över Tattarån.

HitTA hit Mellan Ulricehamn och Timmele. Sväng ner mot motorbanan från väg 46. Vägvisning till röset finns. Gå ca 600 m från parkering. GPS: 57.8306, 13.4346.



Domarringarna i Väby (63)



Trevia Café & Pub (64)



Hökerums Slott (66)



Hålvägarna i Timmele (68)



UlricehamnsBygdens MotorMuseum (69)



Timmele hembygdsgård (70)

72. SKÅLGROPSSTEN I KROKEN

En märklig skålgropssten med omkring 230 skålgropar eller älvkvarnar – en offersten från bronsåldern.

Hitte hit Ca 20 m öster om väg 46, ca 100 m söder om infarten till Hössna (svårhittad). Eventuellt betande djur. Parkering vid motorbanan. GPS: 57.8265, 13.4407.

73. STORRYDETS GÅRDSBUTIK

Längs den slingrande landsvägen mot Hössna ligger Storrydets Gårdsbutik. Här kan du handla **närproducerade livsmedel** från gården och andra lokala entreprenörer – kött, honung, ägg m m samt botanisera bland tidlös **inredning** från svenska företag. Gården har även en **blomsterodling** med möjlighet att köpa buketter. Sommartid kan man med **hembakad fika** sitta ner mitt i blomsterodlingen bland pickande hönor och surrande bin och även se gårdens djur beta i den vackra omgivningen.

Öppet Se Facebook och Instagram.

Hitte hit Från Ulricehamn tag väg 46 norrut mot Timmele. Vid motorbanan sväng höger mot Hössna. Gården ligger på höger sida om vägen ca 1,4 km från korsningen.

GPS: 57.832582, 13.476400.

Info FB: Storrydets gårdsbutik, Instagram: @storrydetsgard, 0768–75 67 77.

74. ÅRÅS SÄTERI OCH TRÄDGÅRDAR

Årås Säteri och Trädgårdar med anor från 1400-talet är en vacker oas belägen vid ån Tidan, där den förbinder sjöarna Jogen och Vällern. Här finns förutom **säteriet** och **trädgårdarna** också ett mysigt **vandrarhem**, ett nyrenoverat **trädgårdshotell** och en **gammal kvarn**, som går att hyra för bröllop och fest. I säteriträdgården finns sommartid ett **trädgårdscafé** med sittplatser i parken och inne i säteriets

gamla kök. Här erbjuds gott fikabröd, smörgåsar, ekologisk glass och lokalrostad kaffe. Årås tar emot **bokade grupper** för lunch och guidning. Vandrarhemmet (STF) med Drängstugan har 12 pittoreskt inredda rum med totalt 36 bäddar. Under våren 2024 kommer det unika trädgårdshotellet att slå upp portarna. Det är den södra flygeln, som under flera år har renoverats med byggnadsvård och bevarande i fokus. Här är det 14 bäddar i 7 unika dubbelrum. Förutom utomhusaktiviteter finns en **grillkåta**, **två boulebanor**, **roddbåt**, **kanoter** och **cyklar** att hyra. Ett flertal **cykel- och vandningsleder** utgår från Årås. Hela verksamheten drivs ideellt av Bygdegårdsföreningen Årås Kvarn.

Öppet Trädgårdarna, hotellet och vandrarhemmet har öppet året runt, guidade turer enligt överenskommelse. För evenemang se hemsidan. Trädgårdscafé sommartid under helgerna.

Vägbeskrivning Mitt i triangeln Falköping-Jönköping-Ulricehamn. GPS: 57.886504, 13.639784.

Info www.araskvarn.se. FB: Årås Kvarn & Vandrarhem, 0723–29 11 51 vardagar kl 9–12.

75. KNÄTTE KULLAR

Naturreservat bestående av två markerade åskullar strax söder om Knätte kyrka med infart vid kyrkan. Åsarna är uppbyggda av isälvsmaterial. Vegetationen kan betecknas som stäppartad torräng och här växer bl a trollsmultron, krissla och drakblomma.

Hitte hit Knätte ligger nordost om Ulricehamn, mellan Hössna och Dalum. GPS: 57.859819, 13.553745.

Info www.vastkuststiftelsen.se.

76. NATURRESERVATET HÖSSNA PRÄSTGÅRD

Ett 63 ha stort naturreservat på Hössna prästgård. Mycket artrik och varierad flora med bl. a kärknipprot och fjällskära, här finns också flera ovanliga mossarter. I öppnare delar finns bl.a. vingvial och trollsmultron. Ett stort område är fornlämningsområde med fornlåtar, gravar, hälväg och skålgropssten. Naturreservatet sköts så att landskapet ska återfå det utseende det hade under tidigare århundraden. Djur betar över hela reservatet.

Hitte hit Vid Hössna kyrka. GPS: 57.82497, 13.53864.

Info www.vastkuststiftelsen.se.

77. STORA STEGERHULT

En gammal släktgård där Gerda Stomberg ägnade sig åt jordbruk, jakt och fiske. Hon testamenterade gården med skog och mark till invånarna i Liareds socken 1985. Allt var då i mycket dåligt skick men har restaurerats varsamt. Med mangårdsbyggnad, ladugård, visthusbod, brunnsvägt och tidsenliga grindar visas en fin bild av 1800-talet på landet. Ansvariga för gården är Liareds Hembygdsförening St Stegerhult som anordnar **visningar**, **servering**, **loppis**, byavandringar m m. Stor fotosamling och en sockenbok finns. Handikappanpassat utedass.

Öppet Jun–jul: sön kl 15–18 med visning och servering. Ladugårdsdörren är öppen till loppis. Midsommarafton firas kl 15. Besök med guidning vid andra tider förbokas.

Hitte hit Från korsvägen vid Liareds kyrka kör 4 km mot Mullsjö. Skyltat. Bussparkering. GPS 57.8449, 13.7072.

Info och bokning: Lillemor Holmberg 0730–44 90 17.

78. TISSEREDS KYRKORUIN

Kyrkoruin från tidig medeltid och en gammal ryggsåstuga, som en gång varit skola.

Hitte hit Tissered ligger mellan Strängsered och Liared. Kör väg 40 öster om Ulricehamn. Sväng mot Liared vid Rasta. Följ vägen norrut mot Tissered. Innan ni är framme vid Tissered, tag av åt öster genom allén (svårhittad). Parkering vid gården. GPS 57.804187, 13.653216.

79. KARINS LADA

Karins Lada är ett lantligt kafé med garn- och hantverksbutik samt **gårds museum**. **Kaféet** serverar hembakt fikabröd och matpaj samt smörgåsar. **Butiken** har alster från flera olika hantverkare och stor sortering av garner. Tag en promenad längs den 2 km långa barnvagnsvänliga **skogsrundan**, där barnen kan räkna troll. Här anordnas också **tipspromenad**. Under sommarhalvåret arrangeras **musikkvällar** och vintertid **julmarknad**. För fler aktiviteter se websidan. Ladan kan året runt **hyras** för bröllop och andra tillställningar och är **handikappanpassad**. Några **ställplatser** finns för husbilar/husvagnar.

Öppet Se hemsidan. Grupper förbokas.

Hitte hit Öster om Ulricehamn. Sväng av väg 40 mot Vråna (vid Strängsered). Följ vägen ca 3 km, sväng höger i T-korset, mot Vråna. Ta sedan första höger, skyltat N Häst-hagen. Även skyltat med kaffekopp. Parkering även för buss. GPS: 57.800684, 13.699842.

Info www.karinslada.se, FB: Karins Lada, Instagram: @karinslada, 0702–82 60 35.

80. GALTÅSEN

Västergötlands högsta punkt, 361,5 m över havet. Vandringleden "Galtåsenleden", ca 10 km, startar på Lassalyckans fri-



Timmele Miniby (70)



Storrydets Gårdsbutik (73)



Årås Säteri och Trädgårdar (74)



Stora Stegerhult (77)
(Foto: Agneta Tjäder)



Karins Lada (79)



Kulturhuset Folkets Hus (81)

luftsområde i Ulricehamn och går upp till Galtåsen.

Hit hit Öster om Ulricehamn. Från väg 40 tag av söderut mot Kinnared. Andra till vänster vid postlådorna. Följ skyltning. GPS: 57.78759, 13.54346.

81. ULRICEHAMNS GUIDEFÖRENING

Guideföreningen erbjuder färdiga lösningar eller anpassar och skraddarsyr resan efter dina önskemål. **Du fixar bussen – vi fixar resten!** Välj bland teman som "Gårdarna runt sjön", "Ånglagårdsbygden", "Åtradalens möter Falbygden" och "I stjärnornas spår" – en resa i filmkommunen Ulricehamn. Guiderna har god kunskap om bygdens historia, rika kulturarv samt vackra natur och vet var din bussgrupp kan få en god måltid eller hitta en trevlig fikamiljö. De erbjuder även **stads- och skulpturvandringar**.

Info www.ulricehamnsguideforening.se, FB: Ulricehamns Guideförening, 0705–46 04 11, Ulricehamns Turistbyrå 0321–59 59 59.

81. ULRICEHAMN

Vid **Stora Torget**, det sluttande kullerstenstorget, ligger **Rådhuset**. Det uppfördes år 1789 efter den stora stadsbranden, då ett äldre rådhus brann ner. Carl Michael Bellman skrev en dikt för att samla in pengar till det nya rådhusbygget. Idag har den kommunala politiska ledningen sina lokaler i huset.

Storgatan, tidigare kallad Gamla Västerlånggatan, är en del av den gamla ridvägen från Falkenberg längs med Åtran till Falköping. Stadens äldsta hus finns på Storgatan 37.

Stadsparken är en oas i staden med fin lekpark, porlande bäck och hembygdsstugor från 1700- och 1800-tal. Fatabur, ryggåsstuga och enfotakvarn skänkta av patron Brusewitz på Limmareds glasbruk.

81. KULTURHUSET FOLKETS HUS

Uppfört som föreningshus 1903–1905. Den pampiga träpanelfasaden med böljande formspråk, två torn och svängd dubbeltrappa, gör byggnaden till ett av Sveriges vackraste Folkets Hus. Har ett stort värde för hela staden och stadsbilden, och visar på folkrörelsernas aktivitet och initiativkraft vid förra sekelskiftet. Innehåller idag lokaler för **konferenser, möten, utbildningar och musik**. Ulricehamns **teaterscen** och **biograf** finns här.

Hit hit Nygatan 24, Ulricehamn, GPS: 57.79137, 13.41503. **Info** www.folketshusulricehamn.se, FB: Folkets Hus Ulricehamn, 0321–354 44.

82. ÅSAKULLEN – KRÅKEBOBERGET

Vidunderlig utsikt över sjön Åsunden och Ulricehamn. Naturreservatet omfattar lövskogsbestånd vid de båda bergen Kråkeboberget och Åsakullen, som ligger på västra sidan av Åsunden, mellan Brunn och Tvärred. Det finns två fikabord vid utsiktsplatsen på Åsakullen.

Hit hit Ta Boråsvägen norrut (ej väg 40) ut ur Ulricehamn centrum, passera polisstationen och fortsätt rakt fram.

Följ skyltning mot Tvärred. Precis efter att ha passerat tätbebyggt bostadsområde, sväng vänster vid två små skyltar "Naturreservat" och "Åsundenleden". Parkering uppe på berget vid Åsastugan. GPS: 57.78978, 13.39210.

Info www.vastkuststiftelsen.se.

83. STEN STURE MONUMENTET

Till minne av slaget på Åsundens is 1520, då Sten Sture d y blev dödligt skadad av en dansk kanonkula, restes denna sten i början av 1900-talet. I området finns restaurang, camping, stugby, badplats, vandrings- och cykelleder.

Hit hit Strax söder om Ulricehamns tätort. Följ väg 157 utmed sjön och skyltning mot Skotteksgården. Bil- och

bussparkering. GPS 57.769998, 13.400424.

Info www.ulricehamnsturistbyra.se, 0321–59 59 59.

84. HEMMA PÅ KÄLLEBACKA – NY REGI

Kafé och gårdsbutik fylld med inredning, garn och växtlighet. I en inspirerande omgivning med anor från 1700-talet, kan du ta del av härlig skaparglädje och unik miljö. Åsa och Marja har tagit över efter Peter och Christina och vill behålla den unika miljö och speciella mötesplats de har skapat. Njut av en fika med hembakt ute i solen eller inne framför brasan. Torsdagar kl 18–21 är det **stickkafé** med föranmälan. **Öppet** Året runt, fre kl 13–17 och lör–sön kl 11–17. Övrig tid förbokas.

Hit hit Från väg 157 vid Marbäck's södra infart, sväng österut. Skyltat Källebacka. Parkering även för buss.

GPS: 57.733885, 13.438830.

Info www.kallebacka.se, FB: Hemma på Källebacka, Instagram: @hemmapakallebacka, 0709–64 19 99.

85. HÄLLKISTAN I MARBÄCK

Välbevarad megalitgrav från slutet av stenåldern. Den har 23 resta hällar och en takhäll. Ursprungligen fanns flera takhällar, men de är borttagna och har troligen ingått i en stenbro över en bäck ca 300 meter norr om gravan. Rika fynd av flintdolkar, spjutspetsar, pilspetsar, skrapor m m.

Hit hit Söder om Marbäck tag av från väg 157 mot Påbo. Stanna vid första huset på vänster sida och följ tomtkanten en bit bort från vägen, 150 m norr om vägen ligger gravan i öppen mark, på en höjdrygg. GPS: 57.7298, 13.4444.

86. KOMOSSE

Komosse är ett naturreservat öster om Ulricehamn och en av Europas finaste kvarvarande våtmarker. Den är en av Sydsveriges största sammanhängande myrar. Njut av olika

naturtyper och tystnad som endast bryts av fågelsång.

Vandra Björnöleden som är 5 km och spångad.

Hit hit Björnöleden nås via vägen Köttkulla–Mulseryd, som går tvärs över mossekomplexet. Parkering vid Mörkö, nära sjön Trehörningens badplats. GPS 57.690571, 13.695831.

Info www.vastkuststiftelsen.se, Ulricehamns Turistbyrå 0321–59 59 59.

87. VEGBY HEMBYGDSPARK

Vegbyortens Hembygdsförening har sin huvudsakliga verksamhet och det mesta av sina byggnader och föremål i den vackert belägna **hembygdsparken**. Här finns bland annat Liljas stuga och Finas stuga, en ladugård, en nedlagd affär och en visning av föremål och verktyg från bygdens historiska textilindustri. Öppet sommartid med **midsommarfirande, väffelservering och utställningar**. Hembygdsföreningen är även aktiv i skötsel och information om de **historiska kyrkorna** i Södra Säm samt den gamla "Prästavägen". Vägen är troligen från 1300-talet och förbinder Södra Säms by och kyrka (nu ruin) med kyrkan i Gällstad. Idag en **cykel- och vandringsväg** på 2,5 km.

Öppet Midsommarafton kl 15–17. Väffelservering sönd kl 14–17 den 30 jun–25 aug. Grupper förbokas, även andra tider.

Hit hit Hembygdsparken ligger i slutet av Oxelvägen i Vegby, 150 m öster om vattentornet. GPS 57.681681, 13.374653. Informationstavla vid kyrkoruinen och Prästavägen i Södra Säm GPS 57.651455, 13.395083.

Info www.hembygd.se/vegbyorten, Marita Wegstrand 0702–53 50 33.



Tissereds kyrkoruin (78)



Rådhuset, Ulricehamn (81)



Ulricehamns Guideförening (81)



Hemma på Källebacka (84)



Hällkistan i Marbäck (85)



Björnöleden på Komosse (86)
(Foto: Ulricehamns Turistbyrå)



88. GÄLLSTADS HEMBYGDSGÅRD OCH PRÄSTAKVARNEN

Gällstads Hembygdsförening vill visa och berätta om livet i bygden förr, bevara landsbygdshistorien och olika hantverks traditioner samt berätta om de människor som levde här, kända och okända. Några av föreningens aktiviteter är utställningar, föredrag, fotovisningar i **Hembygdsgården** – Gällstads första folkskola från 1800-talet. **Petra-Johannas stuga**, en ryggåsstuga från 1700-talet, ligger granne med hembygdsgården. I Rånnaväg finns **Anders Johans stuga**, byggd på 1700-talet. Här var handelsbod åren 1875–1914. Ca 2,5 km från Hembygdsgården ligger **Prästakvarnen**, som är ett omtyckt utflyktsmål. Kvarnen vid Sämån byggdes omkring år 1873 och var i drift till 1945. På platsen har det enligt gamla handlingar funnits kvarnar sedan år 1691. Sommartid har föreningen **kafé** i trädgården vid Petra-Johannas stuga, vid Prästakvarnen eller vid Anders Johans affär. Den 2,5 km långa **cykel- och vandringsvägen** Prästavägen även kallad Körkevägen, med anor från 1300-talet, förbinder Gällstads kyrka med Södra Säms by och kyrkoruin.

Öppet Se hemsidan och Facebook.

Hitta hit Hembygdsgården: Skolgatan 13, 523 60 Gällstad
GPS: 57.66585, 13.43249. Prästakvarnen: Från Gällstad kör väg 157 norrut. Sväng höger vid skylt Boarp 3 och följ vägen 1,5 km till kvarnen med parkeringsplats.
GPS: 57.68452, 13.44276.

Info www.ghf.swedenroots.se, FB: Gällstads Hembygdsförening, ordf Mai Johansson 0705–42 91 39.

89. KUMMELIBERGS GRAVFÄLT

Väster om Gällstad med utsikt över Sjämsjön ligger det vackra gravfältet Kummelberg, som speglar lång tids användning genom vikingatida gravhögar, flacka stensättningar och

bronsåldersrösen. Lekpark finns.

Hitta hit Ta av mot Vegby i rondellen i Gällstad, i nästa korsning vänster mot Månstad. Skyltat gravfält. Parkering.
GPS: 57.6607, 13.4003. **Info** www.hembygd.se/vegbyorten

90. KYRKORNA I SÄM OCH PRÄSTAVÄGEN

Södra Säms **sockenkyrka** har varit **ruin** sedan 1820-talet. Utgrävningar 2009 visade att den troligen uppförts 1250–1300, och att den haft en äldre föregångare. Den har en ovanlig form som kallas absidsal. Drygt 200 meter sydöst om kyrkoruinen syns på en äldre karta "en gammal kyrkogård". Arkeologer fann på denna plats resterna av ett träkapell från 1100-talets början, kanske en offerkyrka för resande eller ett gårdskapell. Den 2,5 km långa "**Prästavägen**" eller "Körkevägen" förbinder Södra Säms by och kyrkoruin med kyrkan i Gällstad. Vägen är troligen från 1300-talet och fick sitt namn då det var prästens färdväg mellan kyrkorna. När Säms kyrka togs ur bruk 1823 blev det istället byborna som fick traska till kyrkan i Gällstad och vägen kallades då "Körkevägen". I det vackra kulturlandskapet längs vägen känner man till ca 20 bosättningar. Välkommen att **vandra** eller **cykla** och ta del av historiska händelser och personer genom informationsskyltar utmed vägen. Ungefär halvvägs ligger en liten rastplats med bord och bänkar. Förbindelse finns med Kummelibergrs gravfält och Jordkulan. **Guidning** kan bokas hos Ulricehamns Guideförening 0705–46 04 11.

Hitta hit Tag av mot Vegby i rondellen i Gällstad. I nästa korsning tag vänster mot Månstad. Efter ca 1 km finns parkering för bil och buss samt infoskylt och broschyrer. Kyrkoruinen och kyrkoplatsen är inom synhäll.
GPS: 57.651455, 13.395083. Prästavägen från Gällstad: Parkera vid Gällstads kyrka. Gå ca 20 m in på vägen mot Toarp, sydväst om kyrkan. Skylt och broschyrer finns där



Vegby hembygdspark (87)



Prästakvarnen och Gällstad hembygdsgård (88)



Prästavägen (90)
(Foto: Anna-Lena Larsson)

Upptäck Hofsnäs i sommar

Boka din upplevelse eller hyr utrustning på www.outdoorsupport.se

Kanot
Kajak
SUP
Cykel

Besök
Ambjörnarp
– samhället med de 40 sjöarna!

För att åka dressin – boka online via www.ambjornarp.se.

Här kan du även spela minigolf.

Ambjörnarp
BYALAG
Ambjörnarp - de 40 sjöarnas samhälle
www.ambjornarp.se

TRANEMO KOMMUN

Lev livet på den gröna sidan

Kultur

Natur

Välkommen!

@svenjungatranemoturistbyra svenjungatranemo
turistbyra@tranemo.se • www.svenjungatranemo.se

Prästavägen börjar. GPS: 57.663448, 13.428555.

Info www.ulricehamn.se/innehall/2016/12/Kyrkoruinen-i-Södra-Säm.pdf och www.ulricehamn.se/innehall/2015/01/Prästavägsbroschyr-2017.pdf. www.hembygd.se/vegbyorten, Arne Johansson 0764–73 91 79.

91. JORDKULAN I SÖDRA SÄM



Skogås, renoverad jordkula med bord och bänkar samt eldplats både ute och inne. Troligen byggd på 1860-talet och var bebodd till 1875. Osämja i äktenskapet var anledningen till att jordkulan byggdes. Den fungerade då som bostad åt den ena parten. Öppet för alla. Ved finns. Vegbyortens Hembygdsförening har renoverat jordkulan och svarar för skötsel och underhåll.

Hit Ta av mot Vegby i rondellen i Gällstad, i nästa korsning vänster mot Månstad. Skyltad från vägen söder om Säms kyrkoruin. Parkering. GPS: 57.642762, 13.389994

Info www.ulricehamn.se/innehall/2016/12/Jordkulan-i-Södra-Säm.pdf, www.hembygd.se/vegbyorten

92. VARGGROPEN I BYSTAD



Denna fångstrop är unik i sitt slag och en av landets bäst bevarade. Den är 5 m i diameter och 3,5 m djup med kallmurade väggar och botten. Ett gravröse och en stensättning finns i gropens närhet.

Hit Strax söder om Bystadsjön. Skylt visar från väg 157 söder om Gällstad. GPS: 57.629617, 13.441377.

Info www.ulricehamn.se/innehall/2016/12/Varggropen-i-bystad.pdf

93. FINNEKUMLA KYRKA

Kyrkan byggdes på 1100-talet, men har sedan dess byggts om och till. Sitt nuvarande utseende fick den i mitten av 1800-talet. Dopfunten från slutet av 1100-talet är gjord av



Jordkulan i Södra Säm (91)



Finnekumla kyrka (93)
(Foto: Göran Fahlström)



Torpa (94)
(Foto: Jonas Ingman/Vastsverige.com)

Mäster Andreas och är en av de få funtar han märkt med sitt namn. I runskrift står det "Andreas har gjort mig". Bland inventarierna märks ett penningkrin från 1600-talet. Det är konstruerat med två lås, ett slags tidigt "kombinationslås", som krävde två kyrkvårdar för att kunna öppnas. Här finns också en måttlikare från 1700-talet. Folk kunde i kyrkan kontrollera att de hade rätt mått på sina och knallarnas aln- och fotmått. I kyrkan finns permanenta **utställningar** bl a om författaren Birgit Th Sparre samt "Natten och dagen", som handlar om ljusets och mörkrets betydelse för liv. Ny utställning för barn och vuxna: Upptäck skogen i kyrkan – vem kan du träffa på? Använd din fantasi! I kyrktornet bor det fladdermöss. På kyrkogården prioriteras biologisk mångfald. Varje hel- och halvtimme kan man under 7 min lyssna till inspelade psalmer. För **guidning** kontakta Birgit Andersson 0706–67 23 86.

Öppet Året runt dagligen kl 10–19. "Musik i sommarkväll" under aug.

Hit I Vegby följ skylt Länghem och kör söderut i ca 3 km. Sväng höger vid skylten Finnekumla och därefter höger vid skylten Fästeredssund. Sen höger skyltad Finnekumla kyrka. Parkering även för bussar. GPS: 57.65539, 13.347466.

Info www.svenskakyrkan.se/ulricehamn/finnekumla-kyrka, 0321–171 00.

94. TORPA/HOFSNÄSOMRÅDET



Torpanäsets naturreservat med Hofsnäs naturstig ligger mellan sjöarna Yttre Åsunden och Torpasjön. Reservatet är ett av EU skyddat område med unik flora. Här finns vandringsleder bland hundraåriga ekar, ädla lövträd och rödlistade insekter och växter. Här ligger också Torpa stenhus, en väl bevarad medeltidsborg från 1400-talet och Hofsnäs herrgård. I området finns också badplatser, båtuthyrning,

grillplatser och mat- och kaffeserveringar. Här samsas natur, kultur, aktiviteter och rekreation.

Hitta hit Näset Torpa–Hofsnäs ligger ca 25 km från Tranemo och 30 km från Borås, mellan herrgården Hofsnäs och Torpa Stenhus. GPS: 57.644710, 13.296971.

Info www.vastkuststiftelsen.se, Tranemo kommun 0325–57 60 00.

95. OUTDOOR SUPPORT

Outdoor Support är ett aktivitetsföretag som året runt erbjuder **friluftaktiviteter** av olika slag. Med eller utan guide, enskilt eller i grupp. Prova äventyret i olika paketslösningar – cykla, vandra, paddla, laga mat över öppen eld eller äta på restaurang, sova ute i tält, vindskydd eller i en skön säng. Maj–okt har företaget **uthyrning av cyklar, elcyklar, kanoter, kajaker** m m vid Hofsnäs Herrgård och om så önskas möjlighet att boka **guidade turer**. För mer info se hemsidan. Upplev Sjuhäradsbygdens omväxlande natur och många kulturminnen tillsammans med Outdoor Support.

Öppet Naturupplevelser året runt.

Hitta hit Hofsnäs Herrgård ligger vid södra delen av sjön Åsunden och nås lätt bl a från Ulricehamn, Tranemo och Borås. GPS: 57.628677, 13.290131.

Info www.outdoorsupport.se, FB: Outdoor Support i Ulricehamn, Instagram: @outdoorsupportulricehamn, 0702–77 53 64.

96. OXABANAN

Oxabanan är en historisk led mellan Limmared och Hofsnäs i Långhem. Vandrigen går genom ett varierande landskap förbi Skårtebo, Opensten och Månstad. Leden var ursprungligen avsedd som järnväg mellan Limmared och Åsunden för transporter till Limmareds glasbruk. Banan höll dock inte för

det inköpta loket så istället fick man använda oxar att dra lassen, därav namnet. Idag är Oxabanen en härlig naturupplevelse på 17 km. **Hitta hit** Leden startar vid Limmareds skjutbana. Parkering. Skyltat från väg 157 nordost om Limmared. GPS 57.550590, 13.369410.

Info www.vastsverige.com/svenljunga-tranemo/produkter/oxabanen, Tranemo kommun 0325–57 60 00.

97. MININATURUM

En cirka 300 m spångad led över en mosse. Passar även dig som är i behov av rullstol för att komma ut i naturen. Spången leder till ett mininaturum med vacker utsikt över Sämsjön och den intilliggande jordbruksmarken. Bra plats för fågelskådning.

Hitta hit Cirka två km från gamla stationsområdet i Månstad, i riktning mot Vegby/Ulricehamn vid den asfalterade banvallen. GPS: 57.618745, 13.351174.

Info Tranemo kommun 0325–57 60 00.

98. RUNSTENEN I MÅNSTAD

Som ett monument över gången tid reser sig Månstads enda runsten. På stenen står "Ingwald reste denna sten till minne av Grinulf, sin son". Ursprunglig placering är okänd, då stenen hittades vid ombyggnad av Månstads bro i slutet av 1800-talet.

Hitta hit Utmed cykelleden på kullen strax norr om kyrkan. GPS: 57.603273, 13.346844

Info Tranemo kommun 0325–57 60 00.

99. SKÅRTEBO

Naturresevatet är ett populärt utflyktsmål under vår och sommar med naturstigar (0,5–2,3 km), grillplatser och utsiktstorn. I resevatets norra del finns några små rasbranter



Mininaturum (97)



Outdoor Support (95)



Skårtebo (99)
(Foto: Krister Melkersson)



Glasetts Hus (101)
(Foto: Jonas Ingman)



Ambjörnarp (105)



Limmareds Säteri (102)

med lind och andra lövträd. Där det är lite fuktigare finner du smörboll och brudborste. Gården Skårtebo var från mitten av 1600-talet fram till 1923 prästboställe.

Hitta hit Skyltat från väg 157 nordost om Limmared.

GPS: 57.57077, 13.36142.

Info www.vastkuststiftelsen.se.

100. OPENSTEN

På en kulle ligger ruiner av en medeltida försvarsanläggning med anor från 1300-talet. Då var kullen omgiven av vatten. Kullen har intressant flora och är en bra observationsplats för fågelskådare. Ligger längs vandringsleden Oxabanan.

Hitta hit Skyltat utmed väg 157 nordost om Limmared.

GPS: 57.562205, 13.356184.

Info www.vastsverige.com/svenljunga-tranemo/produkter/oxabana, Tranemo kommun 0325–57 60 00.

101. GLASETS HUS

Glasetts Hus ligger ett stenkast från Limmareds Glasbruk, Sveriges äldsta glasbruk i drift, grundat 1740. Glasetts Hus är ett upplevelsernas hus med **museum, hytta** med glasblåsning, **konstutställningar** och **konferensmöjligheter** i en unik miljö. Stor utställning av glas från 1700-talet fram till dagens ABSOLUT-flaska. **Café och lunchrestaurang** i en vacker vinterträdgård samt **butik** med munblåst glas. Prova på att blåsa eget glas. Välkommen att förboka **guidning, glasshow eller prova-på-blåsning**. Glasparken är en **aktivitetspark** för barn och unga. Kostnadsfritt och med tillgänglighet året runt erbjuds ett aktivitetsutbud för att värna om kultur, locka till lek och rörelse och framför allt främja nya möten.

Öppet Året runt. Tis, fre: kl 10–18, ons–tor och lör–sön: kl 10–16, mån stängt. Ändringar meddelas på hemsidan.

Sommar: utökade öppettider.

Hitta hit Centralt i Limmared. Bil- och bussparkering.

GPS: 57.535677, 13.353939.

Info www.glasettshuslimmared.se, FB: Glasetts Hus Limmared, Instagram: @glasettshuslimmared, 0325–66 00 60.

102. LIMMAREDS SÄTERI

Limmareds Säteri är en gård med anor från 1300-talet. I **gårdsbutiken** säljs förutom gårdens ägg, nötkött, fläskkött och charkuterier även andra lokalproducerade livsmedel som grönsaker, bröd, mjöl m m. **Catering** kan beställas. Gården har även **självplock** av majs. På övervåningen säljs herr- och damkläder från bland andra Mingel och Masai. Ett av husen på Limmareds Säteri är **Kattebo**. Övervåningen med 2 rum och kök (2 bäddar + bäddsoffa 2 personer) hyrs ut till övernattare. Bokning även via **airbnb**. Frukostpaket kan beställas.

Öppet Året runt. Gårdsbutik: Tor–fre kl 14–18 och lör kl 9–13 eller enligt överenskommelse. Stängt röda dagar.

Hitta hit Kör väg 27 sydväst om Limmared. Sväng västerut vid vägskylt Limmareds Säteri. Gården ligger 500 m från korsningen. GPS: 57.523588, 13.336017.

Info www.limmaredssateri.se, FB: Limmareds säteri. Andrea: matbutik + catering 0767–86 69 57, Margit: klädbutik+boende Kattebo 0702–56 35 19.

103. TRANEMO KYRKA

Tranemo kyrka, en av landets få centralkyrkor, väcker uppmärksamhet med sin sexkantiga form och sitt torn mitt över kupolen. Den byggdes i början av 1880-talet och ersatte då en tidigare träkyrka som låg strax intill.

Hitta hit Kyrkogatan, Tranemo.

GPS: 57.487553, 13.347012.

Info www.svenskakyrkan.se/kind/tranemo-kyrka. 0325–61 20 00

104. BREDASTEN

Gravfältet Bredasten ligger där Björkered i Ambjörnarp och Hjärphult i Tranemo möts. Det är 40 x 25 meter stort och här finns två domarringar, en treudd, en kvadratisk stenkrets, en stensättning och en nära tre meter hög och lika bred bautasten – gränsten.

Hitta hit Väster om vägen mellan Tranemo och Ambjörnarp. GPS: 57.454304, 13.311398.

Info Tranemo kommun 0325–57 60 00.

105. AMBJÖRNARP

Ambjörnarp byalag driver **dressinverksamhet** utmed Västra Centralbanan Ambjörnarp–Sjötofta 16 km t o r. De har åtta dressiner för max två vuxna och ett barn. Utmed banan finns en vackert belägen rastplats vid Holmsjön med bl. a. grillmöjligheter. I Sjötofta kan du besöka gravfältet.

Stationsområdet i Ambjörnarp består av stationshuset, och stationsdasset (idag privatägda) och godsmagasinet. Järnvägsspåret är intakt med växlar och spår inom stationsområdet. I byn finns **Cykel- och hembygdsmuseum, hembygdsgården** Stjärnebo, **minigolf, lekplats**. Närhet till **bad** och **fiske**. och möjlighet att **hyra båt**. **Cykelväg** på banvallerna till Falköping via Tranemo och Ulricehamn.

Öppet Se hemsidan.

Hitta hit Centralt i Ambjörnarp. Parkering även för buss. GPS 57.42032, 14.29538.

Info www.ambjornarp.se. Uthyrning av dressin, endast bokning online via www.ambjornarp.se. Cykel- & Hembygdsmuseet är öppet i jun–aug. Endast för bokade grupper 10–25 personer, 0738–05 44 64.

106. BJÖRNHYLTANS TRÄDGÅRD & GÅRDSBUTIK

Kom och upplev **trädgården** där allt samsas – köksträdgård, örtagård, blomstergård och växthus. Handla **ekologiskt i gårdsbutiken** och välj bland ett 70-tal olika grönsaker och örter. Upplev vår lilla "medelhavsodling" och njut av en go **fika** i växthusets Livsrum. **Kurser** och **privata guidningar** kan bokas på hemsidan. Du kan också gå kultur- och naturstigen **Carlssons promenad** på 1,5 km, där vi berättar om gårdens och bygdens historia. **För barnen** finns mycket att se och göra t.ex. hönorna, fåren och barnens arbetsplats.

Öppet Gårdsbutiken: maj och sep, fre kl 14–19 och jul–aug tor–fre kl 14–19. Sparris- och Trädgårdsguidningar: kl 17 alla fredagar då Gårdsbutiken är öppen. Söndagar: "Tusen trädgårdar" 30 jun, "Land öppen trädgård" 21 jul och "Trädgårdsdag" 11 aug.

Hitta hit 15 km söder om Tranemo, följ skyltar från vägen mellan Ambjörnarp och Sjötofta. Sista vägsträckan är ej farbar med buss. GPS: 57.397972, 13.273831.

Info www.bjornhyltans.se, FB: Björnhyltans, Instagram: @bjornhyltanstradgard, 0738–45 57 77, 0767–79 52 93.

107. GRAVFÄLTET I SJÖTOFTA

Vid f.d. järnvägsstationen i Sjötofta finns ett ståtligt gravfält från järnåldern med domarringar (fr 500-talet) och en skeppssättning. Sägner förtäljer om ett brudfölje som förstenedades på väg till kyrkan.

Hitta hit Centralt i Sjötofta.

GPS: 57.35947, 13.28919.

Info Tranemo kommun 0325–57 60 00.



Tranemo kyrka (103)



Björnhyltans Trädgård & Gårdsbutik (106)



Sjötofta gravfält (107)

Cykla hela ÄTRADALSLEDEN!

MELLAN FALKÖPING OCH FALKENBERG

Ätradalsleden är en nationell cykelled mellan Falköping och Falkenberg. Du färdas genom ett gammalt kulturlandskap med mångtusenåriga vägar mellan kusten och det inre av Västergötland. Leden går genom öppna landskap, skogar, städer, byar, utmed sjöar och den slingrande ån Ätran.

Leden är totalt 197 km, varav 146 km är bilfri banvall. Den norra delen, mellan Falköping och Ambjörnarp, går uteslutande på asfalterad banvall. Sträckan Ambjörnarp–Falkenberg slingrar sig fram på lågtrafikerade landsvägar, mestadels på asfalt, men korta sträckor är på hårt packat grus. Sträckan Fegen–Gällared går dock på banvall. Bra utgångspunkter är Falköping, Ulricehamn, Tranemo, Svenljunga, Fegen och Falkenberg.

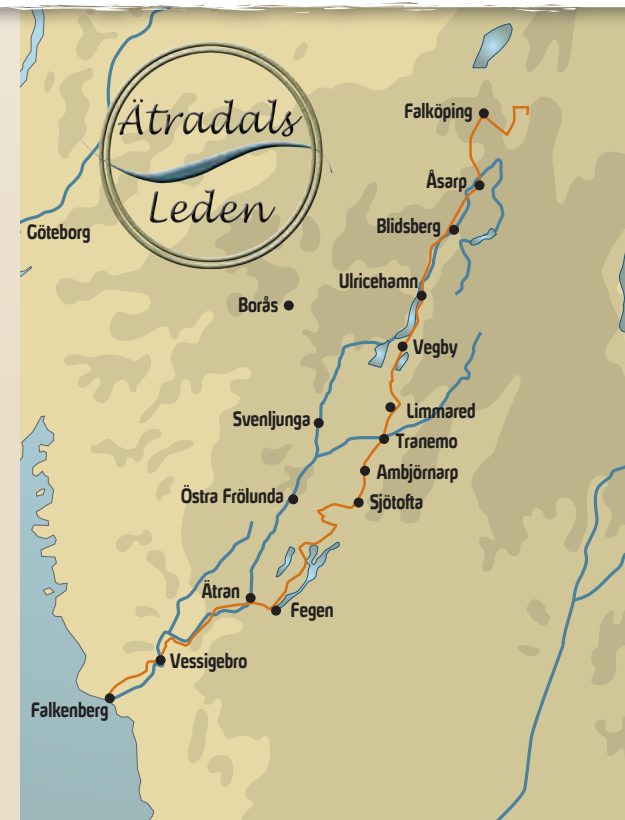
MYCKET ATT UPPLEVA

Njut av härliga dofter och spännande skiftningar i landskapet, vackra platser, sevärdheter av skilda slag och möten med nya människor. Du kommer att passera eller ha nära till naturreservat och fornminnen som t ex Olsbrostenen, Fräsegården, Korpebergens lövskogar, Skärtebo och Fegens naturreservat. Blås ditt eget glas eller handla på loppis i Limmared, lev stenåldersliv på Ekehagens Fornstadsby. Sök svalka och lugn i gamla kyrkor eller gör en avstickare till konstnär Kristian Jensen i Värkumla. Fiska, bada och paddla kanot i Ätran eller i någon av sjöarna. Hallands vackraste väg, Askome - Gällared, tar dig till Yngeredsforsen med historisk miljö och kulturstig. Falkenberg bjuder på sandstränder, tångdoft och salta bad.

Bo på en gård med ett levande lantbruk, i en stuga vid en sjö eller mitt i centrum. Avnjut en god fika på Basta Kvarnkafé och passa på att mata fiskarna i Ätran. Inta en måltid i en genuin gårdsmiljö på Vilhelmsro Gårdscafé. Mycket nöje!

Välkommen!

Läs mer på www.atradalsleden.se eller kontakta turistinformationen i Falköping, Ulricehamn, Tranemo, Svenljunga eller Falkenberg.





Kom närmare ditt bästa utflyktsmål

Vi på Ulricehamns Turistbyrå hjälper dig gärna med utflyktstips i Ulricehamn och i närområdet. Med personlig service guidar vi dig till mysiga kaféer, gårdsbutiker, vandringsleder och andra härliga upplevelser. Välkommen till Ulricehamn!

www.ulricehamnsturistbyra.se



För mer information om besöksmål samt cykel- och vandringsleder i området kontakta nedanstående turistbyråer eller besök deras hemsidor. De erbjuder även kartor, broschyrer och evenemangstips samt hjälper till med bokningar. VÄLKOMMEN!

FALKÖPINGS TURISTBYRÅ

Stora Torget 19
521 42 FALKÖPING
Tel: 0515-88 70 50
E-post: turism@falkoping.se
www.falkoping.se/turism

ULRICEHAMNS TURISTBYRÅ

Järnvägstorget 2
523 30 ULRICEHAMN
Tel: 0321-59 59 59
E-post: turist@nuab.eu
www.ulricehamnsturistbyra.se

TRANEMO KOMMUN

Storgatan 26
514 80 TRANEMO
Tel: 0325-57 60 00
E-post: turistbyra@tranemo.se
www.svenljungatranemo.se

Vi stödjer Kulturvägen – Ekomuseum Västergötland och en levande landsbygd.

