

Willkommen zu www.kulturvagen.se



2024



Kulturvägen

Ekomuseum Västergötland



107 natur- und kultureiche
Erlebnisse im oberen Teil des Ätrantales



Nummer	Geocach	Kulturdenkmäler	Naturerlebnisse	Aktivitäten	Museen u.Dgl.	Kunst & Handwerk	Verkauf	Unterbringung	Stellplätze/Wohnmobil	Gasthäuser & Cafés	Führungen
8	⊕ Agnestads Rundkirchenruine										
22	⊕ Alphems Arboretum										
41	⊕ Alvareds Brücke										
105	⊕ Ambjörnarp Draisine										
53	⊕ Baktrågens Naturschutzgebiet										
52	⊕ Basta Kvarnkafé										
106	⊕ Björnhyllans Garten & Hofprodukte										
104	⊕ Bredastens Gräberfeld										
92	⊕ Bystad, Wolfgrube										
58	⊕ Crea Diem, Büchercafé										
54	⊕ Dalums Kirche										
6	⊕ Djupadalen Karleby										
48	⊕ Ekebacken Gärd & MC-Camping										
40	⊕ Ekehagens Steinzeitdorf										
36	⊕ Eriksgatuleden, Hohlwege										
39	⊕ Fageråsstugan Hütte										
14	⊕ Falbygds Museum										
13	⊕ Falbygds Turism										
93	⊕ Finnekumla Kirche										
23	⊕ Floby Antiquariat										
42	⊕ Fredahl Rydén's Begräbnismuseum										
49	⊕ Frälsegårdens Naturschutzgebiet										
51	⊕ Gadda Mühle										
15	⊕ Galleri Sandström										
80	⊕ Galtåsen										
101	⊕ Glasets Hus										
88	⊕ Gällstad Hembygdsgr. & Prästakvarnen										
20	⊕ Gökhem's Kirche										
21	⊕ Gökhemskogen, Wald										
24	⊕ Göteve Kirche										
84	⊕ Hemma på Källebacka										
5	⊕ Hopamarken (Karleby Heid)										
50	⊕ Humla Brücke										
61	⊕ Hällstads Kirche & Grabmonument										
66	⊕ Hökerums Schloss										
76	⊕ Hössna Pfarrhof, Naturschutzgebiet										
44	⊕ Jansa-Johans Steinmauer										
29	⊕ Jensens Ateljé										
19	⊕ Johanssons Lamm & Ull										
79	⊕ Karins Lada										
7	⊕ Karleby Långa Reihendorf										
62	⊕ Knalten Bio-Gemüsehof										
75	⊕ Knätte Hügellandschaft										
86	⊕ Komosse, Feuchtgebiete										
71	⊕ Kroken, Bronzezeitlicher Steinhaufen										
72	⊕ Kroken, Stein mit Schlüsselgruben										
46	⊕ Kronogården Trädet										
57	⊕ Kronogården Älmostad										
16	⊕ Kulturhuset Bildkällan										
89	⊕ Kummelberg Gräberfeld										
65	⊕ Kungsstenen i Härna, Runenstein										
55	⊕ Kycklingkullen										
34	⊕ Kälvene Kirche										
28	⊕ Liden Lantbruk										
102	⊕ Limmareds Säteri										

Nummer	Geocach	Kulturdenkmäler	Naturerlebnisse	Aktivitäten	Museen u.Dgl.	Kunst & Handwerk	Verkauf	Unterbringung	Stellplätze/Wohnmobil	Gasthäuser & Cafés	Führungen
35	⊕ Ljunghems Hügel										
11	⊕ Luttra Ganggrab										
12	⊕ Luttra Kirche										
45	⊕ Lönern Turism										
85	⊕ Marbäck, Hällsmarg										
18	⊕ Marka Kirche										
97	⊕ Mini-Naturbeobachtungszentrum										
3	⊕ Mularps Kirche										
98	⊕ Månstad, Der Runenstein										
26	⊕ Mönarps Gärd										
33	⊕ Nolgården, Näs/Vartofta-Åsaka										
56	⊕ Nöre, Erdhütte										
60	⊕ Ods Kirche										
43	⊕ Olsbrostein										
100	⊕ Openstein, Burgruine										
95	⊕ Outdoor Support										
96	⊕ Oxabahn										
47	⊕ Ponnyskolan										
37	⊕ Ryttares Torffabrik										
107	⊕ Sjötofta Gräberfeld										
99	⊕ Skårtebo, Naturschutzgebiet										
4	⊕ Skörstorps Rundkirche										
27	⊕ Slutarps Dolmen										
31	⊕ Smula Os										
59	⊕ Stenlyckan, Gräberfeld										
83	⊕ Sten Sture monumentet										
77	⊕ Stora Stegerhult										
73	⊕ Storrydets Gärdsubutik										
90	⊕ Die Kirchen in Säm & "Prästävågen"										
91	⊕ Södra Säm, Erdhütte										
70	⊕ Timmele Heimatverein & Gasthof										
71	⊕ Timmele Miniaturdorf										
68	⊕ Timmele, Hohlwege										
78	⊕ Tissereds Kirchen ruine										
94	⊕ Torpa-Hofsnäs Gebiet										
103	⊕ Tranemo Kirche										
64	⊕ Trevia Café & Pub										
69	⊕ Ulricehamns Bygdens MotorMuseum										
81	⊕ Ulricehamn Gästeführer										
81	⊕ Ulricehamn, Folks Hus										
81	⊕ Ulricehamn, die Stadt										
32	⊕ Vartofta-Åsaka Kirche & Os										
87	⊕ Vegby Hembygdsparke										
17	⊕ Vilhelmsro Hofcafé, B&B										
38	⊕ Vistorp, Wolfgrube										
30	⊕ Vårskäl, Ganggräber										
63	⊕ Väby, Steinkreise										
67	⊕ Vädersholms Burgruine										
25	⊕ Wardins Hofprodukte										
9	⊕ Ålleberg Plateauberg										
10	⊕ Ållebergs Segelflugmuseum										
74	⊕ Åräs Säteri och Trädgårdar										
82	⊕ Åsakullen/Kråkeoberget										
2	⊕ Åsle Kirche										
1	⊕ Åsle Tä										

Was kann KULTURVÄGEN Ihnen anbieten?

Kulturvägen – der Kulturweg ist ein Erlebnisgebiet mit zahlreichen Ausflugszielen, die von kleinen ländlichen Unternehmen oder gemeinnützigen Vereinen betrieben werden. Hier finden Sie unter anderem Hofläden, Unterkünfte, Kaffeestuben, Kunsthandwerk und Museen. Alles in einer abwechslungsreichen Landschaft, die von Landwirtschaft sowie uralten Kulturdenkmälern geprägt ist. Viele der von uns organisierten Aktivitäten binden die schöne, spannende Natur und die reiche Geschichte mit ein.

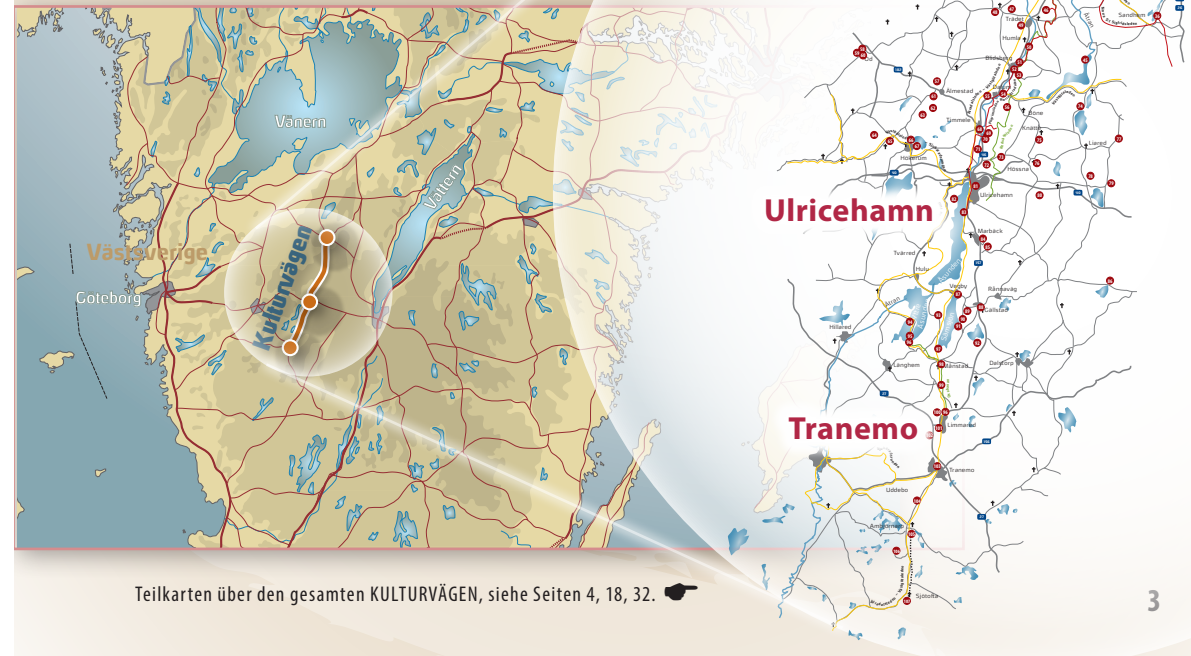
Kulturvägen schlängelt sich durch das obere Tal des Ätran und die nähere Umgebung. Der Fluss Ätran war der uralte Kommunikationsweg von der Küste ins Landesinnere von Västergötland. Hier wurde Handel betrieben, und es wurden die neuesten Informationen ausgetauscht. Das Gebiet war in alten Zeiten ein Grenzgebiet und wurde daher auch durch den Einfall von feindlichen Heeren in Mitleidenschaft gezogen.

Begeben Sie sich auf eine Wanderung auf gewundenen Wegen, und lassen Sie die Landschaftsdenkmäler in Form von alten Höfen und Katen, mittelalterlichen Kirchen, Runensteinen, Steinzeitgräbern und Naturschutzgebieten

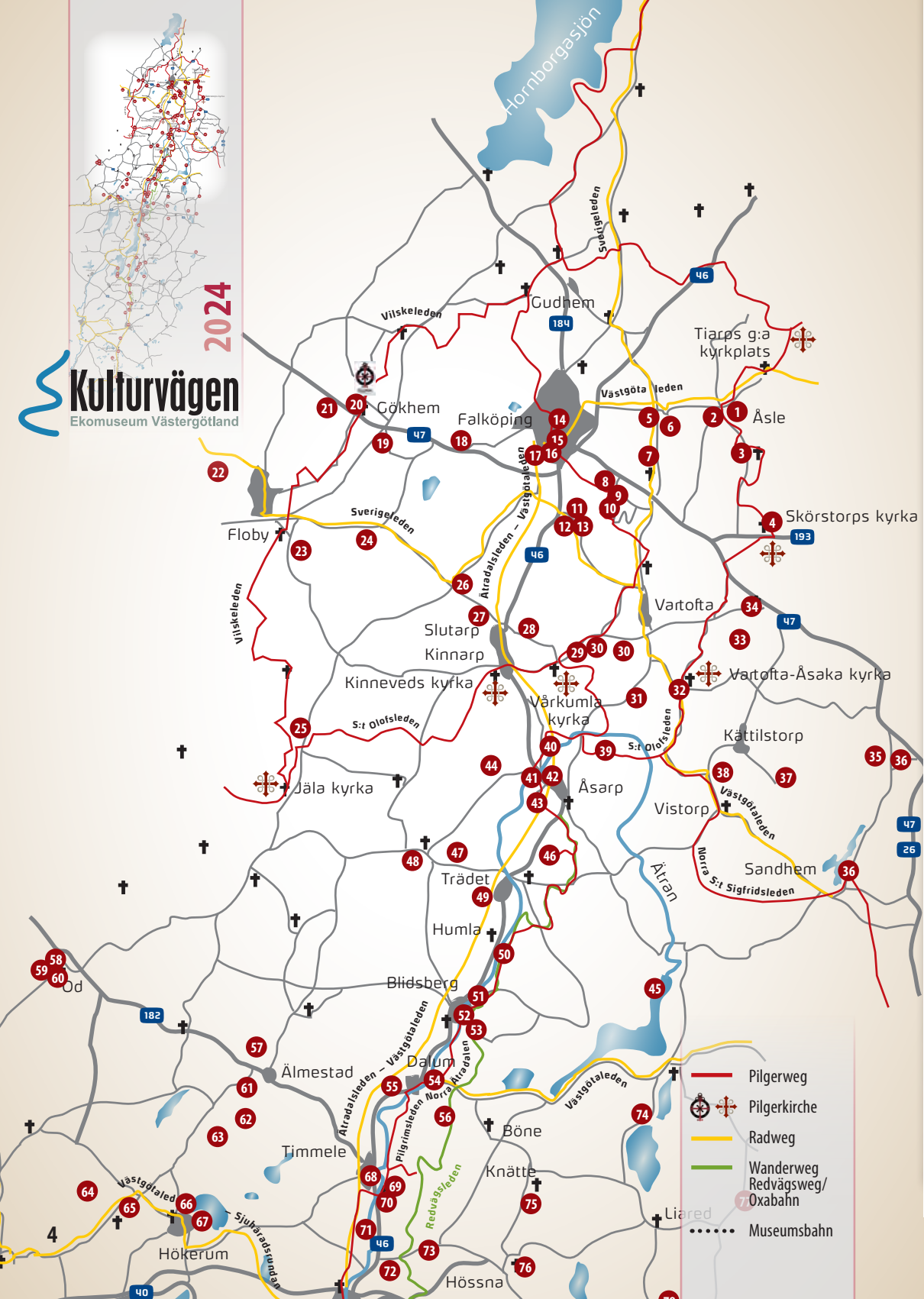
ihre – unsere – Geschichte erzählen. Genießen Sie den Aufenthalt in einer lebendigen ländlichen Gemeinschaft, die Gerüche, Geschmäcker, visuelle Eindrücke und viele persönliche Begegnungen für Sie bereithält.

Auf unserer Website www.kulturvagen.se finden Sie noch mehr Ausflugsziele. Die Seite ist in dänischer, englischer, deutscher, französischer, niederländischer, spanischer und arabischer Sprache verfügbar.

Herzlich willkommen!



Teilkarten über den gesamten KULTURVÄGEN, siehe Seiten 4, 18, 32.



1. ÅSLE TÅ

Åsle Tå ist ein **Erlebnismuseum** – Schwedens besterhaltene Käte. An der Tågatan liegen auch heute noch die flachen Gebäude an ursprünglicher Stelle: eine einzigartige historische Umgebung aus dem 18. und 19. Jahrhundert. Hier wohnten Handwerker, Waisenkinder und die Ärmsten des Ortes. Treten Sie ein, und erleben Sie in der authentischen Einrichtung und dem Handwerkermilieu das Schicksal der Einwohner von Tå. Verpassen Sie es nicht, wenn wir die Katen mit einigen der charakteristischsten Menschen, die dort lebten, „bevölkern“. Führungen können gebucht werden. Hier gibt es auch ein **Landwirtschaftsmuseum, Konferenzräume, Café/Restaurant und Catering**. Hier wird hausgemachtes Essen und Kuchen aus lokalproduzierten Waren serviert. **Fahrrad- und Wanderwege** in der Nähe. **10 Stellplätze** für Wohnmobile mit Strom, WLAN, Toilette, Dusche und Wasser inkl 1 Eintritt für eine Person.

Geöffnet Apr und Sep: Mittwoch–Sonntag 10–16 Uhr. Mai–Aug: Täglich 10–18 Uhr. Vorgebuchte Gruppen sind das ganze Jahr willkommen. Café und Restaurant Åsle Tå, siehe Website. Sie können auch ruhig zwischen den Häuschen außerhalb die regulären Öffnungszeiten herumwandern.

Wegbeschreibung Gegenüber Åsle Kirche, ausgeschildert ab Straße 46 und 47. GPS 58.178889, 13.687275.
Info www.asleta.se, FB: Åsle Tå upplevelsemuseum, FB und Instagram: @cafe.restaurang.asleta, +46 515–360 48 Buchung für Gruppen und Führungen. Sie können sich auch an die Touristeninformation in Falköping wenden, +46 515–88 70 50.

2. ÅSLE KIRCHE

Kleine, hübsche mittelalterliche Kirche mit einer einzigartigen Sammlung von „Stabrunenplatten“. Der älteste Grabstein an der westlichen Friedhofsmauer ist besonders interessant, da sowohl Thors Hammer als auch das christliche Kreuz eingehauen sind.

Geöffnet Mai–Sep täglich 8–20 Uhr.
Wegbeschreibung Mitten im Dorf, ausgeschildert ab Straßen 46 und 47. GPS 58.177519, 13.686233.
Info www.svenskkyrkan.se/falkoping/vara-kyrkor.

3. MULARPS KIRCHE

Eine kleine weiße Kirche aus dem frühen Mittelalter. Eine der ältesten und kleinsten Kirchen im Falbygden. In der Kirche gibt es ein Triumphkruzifix und ein Madonnenbild aus dem Mittelalter. Der unproportionierte Kirchturm, der im 16. Jahrhundert angebaut wurde, macht die Kirche einzigartig.

Geöffnet Mai–Sep täglich 8–20 Uhr.
Wegbeschreibung dicht an der Straße, ausgeschildert ab Straße 193. GPS: 58.1617, 13.7075.
Info www.svenskkyrkan.se/falkoping/vara-kyrkor.

4. SKÖRSTORPS RUNDKIRCHE

Eine kleine, schöne Kirche aus dem 12. Jahrhundert – die einzige erhaltene Rundkirche im Bistum Skara, eine von nur acht in Schweden und insgesamt ein paar Hundert in Europa. Man hat die Rundkirchen lange für Wehrkirchen gehalten. Es ist jedoch wichtig zu wissen, dass ein großer Teil der Rundkirchen während der Zeit der Kreuzzüge gebaut wurde. Als Vorbild diente damals die Rotunde der Grabeskirche in Jerusalem, die nach dem ersten Kreuzzug renoviert und wieder aufgebaut wurde. Danach erlebten die Rundkirchen einen Bauboom in großen Teilen Europas, vermutlich inspiriert von heimkehrenden Pilgern und Kreuzfahrern. Im Falbygden lagen mindestens zwei weitere Rundkirchen, in Agnestad und Dimbo.

Geöffnet Mai–Sep täglich 8–20 Uhr. Für **Führungen** das ganze Jahr über rufen Sie oder senden Sie ein sms an Conny Johansson, +46 767–85 86 00.
Wegbeschreibung An der Straße 193 von Falköping Richtung Tidaholm. GPS 58.1260, 13.7313.
Info www.svenskkyrkan.se/falkoping/vara-kyrkor.

5. HOPAMARKEN KARLEBY HEIDE

Das Gebiet, das früher eine offene Weidelandschaft war, besteht heute aus einem Mosaik von blühenden Orchideen-Mooren, Sumpfwald, baumlosen Kalksteinflächen und Trockenwiesen. Zugänglich für Rollstuhlfahrer via Rollstuhlrampe.



Åsle kyrka (2)



Åsle Tå (1)



Skörstorps rundkyrka (4)

Wegbeschreibung Eine Informationstafel finden Sie am Weg zwischen Falköping und Åsle Tå. Parkplätze.
GPS: 58.174776, 13.627582.

6. DJUPADALEN KARLEBY

Ein sehr schönes und geologisch interessantes Naturschutzgebiet, wo u.a. Thymian wild wächst. Hier hat ein Bach eine tiefe Schlucht in den Abhang zum Åsle Moor gegraben. Ganz unten fließt der Bach über Sandsteinstufen.

Wegbeschreibung Fahren Sie die Straße 47 von Falköping in Richtung Jönköping, links abbiegen nach Karleby. Ausgeschildert ab der Btrasse nördlich von Karleby. GPS: 58.17151, 13.63907.

Info www.vastkuststiftelsen.se.

7. KARLEBY LÅNGA

Karleby ist seit der Steinzeit bewohnt, es ist eines der ältesten Reihendörfer Schwedens. Hier liegen Ganggräber in einer Reihe entlang der jahrtausende alten Landstrasse. Diese Ansammlung von Steinzeitgräbern ist einzigartig. Auch gibt es hier das grösste Ganggrab des Nordens, Ragnvalds Grab.

Wegbeschreibung Direkt nördlich von der Kirche. Parkbucht und Schild an der Straße. GPS: 58.15368, 13.63778.

8. AGNESTADS RUNDKIRCHENRUINE

Die Ruine einer kleinen, mittelalterlichen Rundkirchen nördlich des Ålleberg gelegen. Der Überlieferung nach war Agnestad einer der Kirchplätze, die von St. Sigfrid gegründet wurden.

Wegbeschreibung Nördlich von Ålleberg entlang der Straße 47. GPS: 58.150531, 13.601716.

9. ÅLLEBERG PLATEAUBERG

Von fast allen Plätzen in Falbygden gesehen ist Ålleberg ein charakteristisches Merkmal der Landschaft. Ålleberg mit einem Plateau 335 Meter über dem Meeresspiegel ist im Gegensatz zu anderen Plateaubergen nicht mit Nadelwald bewachsen. Entlang und unterhalb der Berghänge wächst Laubwald mit Elementen von edler Laubbäume. Auf dem Bergplateau gibt es ein Mosaik

aus Wiesen, Mooren, Sträuchern, Schluchten und jungem Wald. Einige davon sind sehr **artenreiche Lebensräume**. Quellen entspringen am Fuße des Berges oder an den Hängen, zum Beispiel Hokällan (Ho Quelle) am Nordhang. Ålleberg ist ein **Naturschutzgebiet**. Es gibt drei **Wanderwege**, von denen der nördliche mit 2 km schöne Aussichtspunkte bietet und für Behinderte und Kinderwagen geeignet ist. Zu Beginn des 19. Jahrhunderts wurde auf dem Berg einer der größten Goldfunde des Landes gefunden – der **Ållebergskragen** (die Ålleberg Halskrage) mit wunderschönen verzierten Ringen aus reinem Gold, wahrscheinlich aus dem 5. Jahrhundert n. Chr. Eine Kopie des Halskrages ist im Falbygdens Museum im Zentrum von Falköping zu sehen. Der Legende nach liegt Ållebergs Ryttere (Ållebergs Ritter) im Inneren des Berges. Im schlimmsten Fall werden sie aus dem Berg reiten und das Land retten. **Falbygdsturism bietet begleitete Touren** mit Schwerpunkt Natur, Geologie und Geschichte, Buchung +46 708 33 40 78. Auf dem Berg werden **Segelflugaktivitäten** durchgeführt und es gibt auch ein **Segelflugmuseum, Café/Restaurant, Unterkünfte, Camping und Stellplätze**. Weitere Informationen finden Sie in der Destination Ållebergs Segelflygmuseum.

Wegbeschreibung Ausgeschildert ab der Straße 47, etwa 3 Kilometer südöstlich von Falköping. GPS: 58.13743, 13.59923.

10. ÅLLEBERGS SEGELFLYGMUSEUM

Segelfliegen kam in den frühen 1930er Jahren nach Schweden und **der Plateauberg Ålleberg** wurde ab 1941 zu seinem Nationelles Zentrum. Durch eine nationale Sammlung war es möglich, im Prinzip das gesamte Ålleberg zu kaufen, und der erste Hangar wurde gleichzeitig mit der Vorbereitung einer provisorischen Start- und Landebahn 1941 gebaut und eingeweiht. Zusätzliche Hangars und Gebäude wurden hinzugefügt und die Start- und Landebahnen wurden verlängert und verbessert. Bis 1967 wurden hier die Schwedischen Meisterschaften ausgetragen. Dann wurde mit steigender Teilnehmerzahl die Startbahn zu klein. Der Schwedische Segelflugverband hat seinen Sitz auf dem Berg und bildet heute Segelflugehrer und Segelflugtechniker aus.

Das Segelflugmuseum wurde 1984 im ältesten Hangar eingeweiht und war damals das einzige in Nordeuropa. Ein Teil der etwa 20 ausgestellten Flugzeuge des Museums befindet sich in flugfähigem Zustand und wird von Segelflygets Veteransällskap (Gesellschaft zur Erhaltung von Veteranensegelflugzeuge) im Sommer jeden Monat ein Wochenende lang und im Juli eine ganze Woche lang geflogen. Dann ist es vielleicht auch möglich, **mitzufiegen**. Die Veteranengesellschaft bietet auch **Führungen** durch das Museum an. Direkt neben dem Museum befindet sich ein **Sommerrestaurant/Café**. Hier können Sie auch **Unterkünfte** mit Jugendherbergsstandard sowie **Camping** und **Stellplätze** buchen. Der Plateauberg Ålleberg bietet fantastische Aussichten und artenreiche wechselnde Lebensräume. Das Gebiet ist heute ein **Naturschutzgebiet** mit mehreren **Wanderwegen**. Weitere Informationen finden Sie unter Kulturvägens Reiseziel Ålleberg Plateauberg.

Geöffnet Das Museum ist von 11 bis 18 Uhr geöffnet.

4 Mai–2 Juni: Samstag–Sonntag (auch 9–10 Mai),
6 Juni–25 August: Montag–Sonntag (21–23 Juni geschlossen),
31 August–29 September: Samstag–Sonntag (auch 27 September). Andere Zeiten nach Vereinbarung.

Wegbeschreibung Von Falköping folgen Sie der Straße 47 etwa 3 km östlich in Richtung Jönköping. Biegen Sie an der Beschilderung „Segelflygskola“ Segelflugschule rechts ab. An der T-Kreuzung links und dann der Asphaltstraße den Berg hinauf bis zum Parkplatz folgen. GPS: 58.13743, 13.59923.

Info www.svs-se.org/segelflygets-veteransallskap/segelflygmuseum, +46 515–371 85. Wenn niemand antwortet, rufen Sie Björn Svensson +46 708–15 86 11 an. Das Restaurant +46 515–371 57.

11. LUTTRA GANGGRAB

Mit dem Ålleberg im Hintergrund ist das Luttra Ganggrab („gänggrift“) wie ein Symbol für Falköping. Es stammt aus der Steinzeit und ist circa 5300 Jahre alt.

Für **Führungen** das ganze Jahr über nehmen Sie Kontakt mit Falbygdsturism +46 708–33 40 78.

Wegbeschreibung In der Nähe der Straße 46 südlich von

Falköping, direkt am Weg nach Vartofta nur wenige hundert Meter östlich der Luttra Kirche. GPS: 58.13163, 13.56884.

Info www.falkoping.se/museet.

12. LUTTRA KIRCHE

Eine pittoreske Kirche mit rotem Holzturm, gebaut Ende des 12. oder Anfang des 13. Jahrhunderts. Das originale Altarbild zeigt Abbildungen der Evangelisten Matthäus und Lukas.

Geöffnet Mai–Sep täglich 8–20 Uhr.

Für **Führungen** das ganze Jahr über nehmen Sie Kontakt mit Falbygdsturism +46 708–33 40 78.

Wegbeschreibung Entlang der Straße 46 südlich von Falköping. GPS 58.1320, 13.5640

Info www.svenskakyrkan.se/falkoping/vara-kyrkor.

13. FALBYGDSTURISM

Erleben und Genießen Sie Falbygden und die einzigartige Berglandschaft des Plateaus, und gleichzeitig nehmen Sie von Erzählungen und Geschichten von mittelalterlichen Kirchen, Steinalter Gräbern, Plateaubergen und Naturschutzgebiete teil. Das Unternehmen Falbygdsturism mit dem lokalbasierten Fremdenführer – LuttraAnki – bietet **Führungen** und Erlebnisse zu Fuß, Bus, Auto oder Fahrrad an. Die Führungen werden einzeln oder in Gruppen nach vorgefertigten Konzepten oder nach Wunsch zurechtgelegte Angebote.

Geöffnet Ganzjährig.

Info www.falbygdsturism.nu, FB: Falbygdsturism, Instagram: @falbygdsturism, Ann-Christine Rundquist +46 708–33 40 78.

14. FALBYGDENS MUSEUM

In den Ausstellungen „Forntid på Falbygden“ („Vorzeit in Falbygden“) und „Tusen år till“ („1000 Jahre später“) wird Ihnen in Texten, Ton und Bild die Geschichte der Region aus vielen tausend Jahren anschaulich erklärt. Bestaunen Sie die Überreste eines uralten Hundes, Modelle der Ganggräber, den Goldhalskragen aus Ålleberg, alle mittelalterlichen Kirchen sowie die einzigartige Rekonstruktion des Gesichts des Himbeermädchens.



Djupadalen Karleby (6)



Gånggrift vid Karleby långa (7)



Ållebergs Segelflygmuseum (10)



Luttra gånggrift (11)



Falbygdsturism (13)



Galleri Sandström (15)

Mit Hilfe Karten und Reiseführer können Sie die Stadt und die Umgebungen auf eigener Hand entdecken. Auch wechselnde Ausstellungen und das Museum für Kinder. Freier Eintritt.

Geöffnet Ganzjährig, siehe Website.

Wegbeschreibung S:t Olofsgatan 23, Falköping.

GPS: 58.168671, 13.552740

Info www.falkoping.se/museet, +46 515-88 50 50.

15. GALLERI SANDSTRÖM – NEU

Der Künstler PA Sandström arbeitet hauptsächlich mit Raku-gebrannter Keramik und Sandgussglas mit Schwerpunkt auf einzigartigen Gesichtern. Raku ist die Bezeichnung für eine Keramikbrenntechnik, die ihren Ursprung seit dem 16. Jahrhundert in Japan hat. PA Sandström verfügt über 20 Jahre Erfahrung in der künstlerischen Tätigkeit mit Ausstellungen im In- und Ausland.

Geöffnet Donnerstags 10–18 Uhr und freitags 10–17 Uhr (Mittagspause 13–14 Uhr) und samstags 10–14 Uhr. Andere Zeiten nach Vereinbarung. **Wegbeschreibung** Trädgårdsgatan 32, Falköping. GPS: 58.16160, 13.55520.

Info www.pasandstrom.se, +46(0)733-44 00 44.

16. KULTURHUSET BILDKÄLLAN

Ein gemeinnütziger Verein, der die **Kunstgalerie** am Marktplatz (Stora Torget) in Falköping betreibt. Hochwertige Kunst und Kunsthandwerk mit 10–12 wechselnden Ausstellungen pro Jahr. **Geschenkeladen.**

Geöffnet Ganzjährig, aber im Juli/August 3 Wochen geschlossen.

Wegbeschreibung Storgatan 10, Falköping.

GPS: 58.161082, 13.55464

Info www.bildkallan.com, FB: Kulturhuset Bildkällan

17. VILHELMSRO GÅRDSCAFÉ, B&B

Herzlich willkommen auf unserem **einzigartigen Hof, der Sie ins 19. Jahrhundert zurückversetzt** – nur 600 Meter vom Marktplatz Stora Torget in Falköping. Hier gibt es eine gemütliche **Gartenwirtschaft**, wo wir Essen und hausgemachte Gebäcke servieren. Das ganze Jahr über laden wir zu **Musik-**

abende, Vorlesungen und andre Veranstaltungen ein. Auch **Reisegruppen** sind an allen Wochentagen bei uns willkommen. Hochzeiten, Festlichkeiten, Konferenzen etc. – wir unterbreiten Ihnen ein individuelles Angebot für eine Buchung.

Unser **Bed & Breakfast** verfügt über acht bequeme Betten in vier gemütlichen Zimmern. Sie haben Zugang zum Gemeinschaftsraum mit Fernseher, WLAN, der Terrasse, den gemeinschaftlich genutzten Badezimmern und einer gut ausgestatteten Küche.

Geöffnet Siehe Website und Facebook.

Wegbeschreibung Vilhelmsro befindet sich südlich vom Zentrum Falköping und der Kirche St Olofs Kyrka. Fahren Sie am Friedhof St Olofs Kyrkogård vorbei und geradeaus weiter, bis Sie zum letzten Hof gelangen. GPS: 58.154937, 13.550353.

Info www.vilhelmsrogard.se, FB: Vilhelmsro Gårdscafé, +46 10-264 10 20.

18. MARKA KIRCHE



Die Kirche aus dem 12. Jahrhundert wurde 2013 renoviert. Bei den Renovierungsarbeiten kamen unter dem alten Putz einzigartige mittelalterliche Wandmalereien zum Vorschein – eine sensationelle Entdeckung von großem kunst- und kulturhistorischen Wert, da es sehr ungewöhnlich ist, dass die ältesten mittelalterlichen, romanischen Malereien erhalten geblieben sind. Es handelt sich hierbei um die größte zusammenhängende romanische Gemäldegruppe, die in dieser Gegend erhalten ist und für die es in der schwedischen Wandmalerei aus dieser Epoche keine Entsprechung gibt. Man geht davon aus, dass diese Arbeiten vermutlich von einer lokalen Werkstatt ausgeführt wurden.

Geöffnet Mai–Sep täglich 8–20 Uhr.

Wegbeschreibung An der Straße 47 westlich von Falköping. GPS: 58.1589, 13.4802.

Info www.svenskakyrkan.se/falkoping/vara-kyrkor.

19. JOHANSSONS LAMM & ULL

Im **Hofladen** verkaufen wir die Erzeugnisse der Schafe und Lämmer unseres Hofes. Hier finden Sie Fleisch- und Wurstwaren,



Kulturhuset Bildkällan (16)



Vilhelmsro Gårdscafé, B&B (17)



Johansson Lamm & Ull (19)

Upptäck Falbygdens historia! I Forntid på Falbygden och ...tusen år till.



Aktuella
öppettider:



**FALBYGDENS
MUSEUM**
FALKÖPING

MÖNARPS GÅRD

EN VÄLKOMNANDE VERKSAMHET DÄR MÄNNISKOR
MÖTS OCH MÅR BRA.

LÅT DIG SVEPAS MED AV DEN AVSLAPPANDE
ATMOSFÄREN PÅ VÅR GÅRD, DÄR VÅR VACKRA
TRÄDGÅRD BJUDER PÅ EN FRIDFULL OAS.



BOENDE OCH TRÄDGÅRD

T: 0701-918277
FÖR MER INFORMATION FÖLJ OSS PÅ SOCIALA MEDIER
FACEBOOK: MÖNETHORP, MÖNARPS GÅRD
INSTAGRAM: MÖNARPS.GÅRD

Upplev segelflyg på Ålleberg!



Se besöksmål nr 10

LÖNERN TURISM

Något utöver
det vanliga!
Övernatta på
sjönära ställplats i
härlig miljö.
Hjärtligt
välkomna!



Information och bokning på vår
hemsida: www.lonern.se
Kontakt: info@lonern.se



Gå inte över ån efter mjölk.

Visste du att närproducerat är det viktigaste valet du kan göra om du vill handla klimatsmart? Falköpings Mejeri ägs av bönder från hjärtat av Västergötland och tillverkar mejeriprodukter som säljs i Västsverige. Det innebär en kort kedja från jord till bord och en lägre miljöpåverkan. **Det är klimatsmart. På riktigt.**

herrlich weiche Felle und gefärbte Wolle für das Nadelfilzen. Wir verkaufen außerdem Zubehör zum Nadelfilzen, Ausstechformen für Teig und Artikel aus Filzmaterial. Von Ende März bis April ist Lammzeit, und Sie haben die Möglichkeit, die kleinen Lämmer zu streicheln.

Geöffnet Wenn wir da sind, öffnen wir den Laden für Sie, oder Sie rufen uns vor Ihrem Besuch an. Geöffnet zu den Veranstaltungen Konstrundan („Kunsttroute“) an Ostern Freitag–Sonntag 12–17 Uhr sowie Konstnatten („Nacht der Kunst“) in Falbygden.

Wegbeschreibung Rund 8 km westlich von Falköping. An der Straße 181, rund 500 m südlich der Kreuzung der Straßen 47 und 181. Busparkplatz. GPS: 58.162360, 13.417061.

Info www.lamm-ull.com, FB: Johanssons Lamm & Ull, Instagram: @johanssonslamm.ull, +46 739–87 90 04.

20. GÖKHEMS KIRCHE

Die Kirche ist reich an Kalksteinbilder. Die gewölbte Decke des Langhauses ist nie gekalkt worden, warum die Bilder außergewöhnlich gut bewahren sind. Manche Zeichen weisen darauf hin, dass die Bilder von Meister Amund dargestellt sei, am Ende des 15. Jahrhunderts. Die Kirche stellt auch zwei 12. Jahrhundert Taufbecken zur Schau. Der eine kommt wahrscheinlich aus Överkyrke Kirche, heute ein Ruin hieraus etwa 200 Meter südost entfernt. Der Holzbau, der die Decke hochhält, ist einer der ältesten bewahrten Schwedens. Das Holz wurde schon in den 1140er Jahren gefällt.

Geöffnet Täglich 9–19 Uhr.

Wegbeschreibung Mitten in der altes dorf von Gökhem.

GPS: 58.174092, 13.40817.

Info www.svenskakyrkan.se/floby/vara-kyrkor, Floby Pastorat +46 515–72 38 80

21. GÖKHEMSKOGEN

Gökhemskogen ist ein **Erholungsgebiet** in Privatbesitz in-mitten einer vielfältigen Natur- und Kulturlandschaft mit ausgewiesenen Wanderwegen in unterschiedlicher Länge. Zu Beginn des letzten Jahrhunderts war Runstedt Pfarrer in Gökhem.



Gökhems kyrka (20)



Alphems Arboretum (22)



Gökhemskogen (21)

Damals war diese Gegend landwirtschaftliche Nutzfläche und die Tuberkulose wütete. Im Jahr 1902 legte Pfarrer Runstedt mit Hilfe von Schulkindern den Grundstein für das, was heute Storskogen heißt. Die Natur spielt für die Erholung eine große Rolle. Der Eigentümer des Gökhemskogen setzt sich stark für das lokale Leben im Freien ein und will dadurch zu mehr Verständnis für die Natur und zu einer lebendigen Dorfgemeinschaft beitragen. Einige Teile in der Gegend sind zugänglich für Rollstuhl und Kinderwagen.

Geöffnet Ganzjährig während des Tages.

Wegbeschreibung Von Floby aus: Landstraße 181 Richtung Falköping, dann links abbiegen auf die Straße 47. Nach 2,4 km wieder links abbiegen und 200 m weiter befindet sich der Parkplatz für Waldbesucher. Busparkplätze auf Anfrage bei Torpa Gård & Ängar +46 706–76 27 42. Bushaltestelle Ålleberg.

GPS: 58.176657, 13.384349. **Info** www.torpa.nu/aktiviteter/natur-kultur/ +46 706–78 32 99.

22. ALPHEMS ARBORETUM

Ein Park mit seltenen Baumarten und einzigartigen Steingräbern, angelegt vom Landbriefträger Frans Johan Gegerfeldt während der Jahre 1903–1953. Hier gibt es ungewöhnliche Bäume und Sträucher aus der ganzen Welt. Das Haus, das er für seine Familie baute, ist erhalten, auch der von ihm selber ausgewählte Gedenkstein steht noch im Park. Ein Mann, der als Kind das Arboretum besucht hat, arbeitete für Walt Disney und hat das Haus von der Familie Gegerfeldt als Vorlage für das Haus in „Schneewittchen und die sieben Zwerge“ verwendet. Der Verein Alphems Arboretum veranstaltet Mittsommerfeiern und andere **Aktivitäten**. Während des Sommers ist das **Cafe** geöffnet, das rollstuhlgerecht ausgestattet ist.

Geöffnet Der Park ist ganzjährig zugänglich, das Cafe nur während des Sommers geöffnet.

Wegbeschreibung Straße 47 von Falköping Richtung Trollhättan, Abfahrt Floby, ab da beschildert Arboretum. Busparkplatz. Nachparkplatz für ein Wohnmobil.

GPS 58.14548, 13.316116.

Info www.alphem.se. Führungen +46 767–91 62 27.

23. FLOBY ANTIQUARIAT



Floby Antikvariat verkäuf Bücher aus verschiedensten Bereichen: angefangen bei Krimis über Klassiker bis hin zu Kiosktaschenbüchern und den Brüdern von Wright, Gedichtbänden und Literatur aus Västergötland. Porzellan, Glas, Textilien, Grammophonplatten, Ansichtskarten, Zeitungen – hier finden Sie alles, was Sie sich vorstellen können. Darüber hinaus haben wir auch einen umfangreichen Flohmarktbereich. Das Antiquariat befindet sich in einem ganz besonderen Gebäude, nämlich in einer ehemaligen Missionskapelle der evangelischen Organisation „Evangeliska Fosterlandsstiftelsen“, die in den 1920er-Jahren erbaut wurde.

Geöffnet Ganzjährig Sonntag 11–17 Uhr. Extras Geöffnet im Juli, siehe Website. Andere Öffnungszeiten nach Absprache.

Wegbeschreibung Ein weißes Haus in der Nähe (südöstlich) der Kirche in Floby. Parkplätze für PKW, Busse parken an der Straße. GPS: 58.12353, 13.35120.

Info www.flobyantikvariat.se, FB:Floby Antikvariat, +46 515–409 40.

24. GÖTEVE KIRCHE



Die Kirche wurde im 12. Jahrhundert gebaut. Zu ihren ältesten Schätzen gehören sowohl Fragmente von Kalksteinbildern und Taufbecken als auch ein 13. Jahrhundert Heiligenbildnis und 15. Jahrhundert Madonnenbildnis. Im Laufe der Jahre ist die Kirche mehrmals angebaut und umgebaut worden, um die neuen Anforderungen der Zeit zu erfüllen. Ihr innen ist voller schöne Dinge zu entdecken und betrachten. Unter Ihnen sind eine reiche bemalte Decke, eine ausgeschmückte Empore und eine schöne Kanzel.

Geöffnet Täglich 9–19 Uhr.

Wegbeschreibung Zwischen Slutarp und Floby.

GPS: 58.123833, 13.413084.

Info www.svenskakyrkan.se/floby/vara-kyrkor, Floby Pastorat +46 515–72 38 80.

25. WARDINS GÅRDSPRODUKTER

Ökologisch **bewirtschafteter Schaugarten** mit **Verkauf** von Erzeugnissen aus dem Garten. Bummeln Sie alleine oder im Rahmen einer vorab gebuchten Gruppe durch den Nutzgarten, um ihn mit allen Sinnen zu erleben. Gutes Essen und Kultur sowie alte Gemüsesorten und Permakultur – das waren schon immer die vorrangigen Interessen von Maria und Sven-Åke. Der ökologische Landbau gemäß den Anforderungen der Organisation KRAV wurde 1996 aufgenommen, und heute werden hier mehr als 90 verschiedene Gemüse-, Kräuter-, Beeren- und Obstsorten angebaut, aber auch zahlreiche Blumensorten. **Selbstpflücken** von Gemüse, Blumen und Beeren. Miete eine einfachere Scheune als **Festlokalität** mit oder ohne Bewirtung. Behindertengerecht. **Servicestelle für Wanderer** (Wasser, Toilette, vorgebuchtes Essen) entlang der Pilgerwege **Vilskaleden** und **S:t Olofsleden**. **Parkplatz für Wohnmobile**.

Geöffnet Führungen durch den Kolgarten "Kålgårdsvandring", sowie Bewirtung und Catering müssen stets vorgebucht werden. Während der Erntezeit ist der Hofladen Donnerstags 10–16 Uhr oder nach Absprache geöffnet.

Wegbeschreibung Jäla liegt rund 20 km südwestlich von Falköping. Fahren Sie in Falköping auf der Straße 47 in Richtung Trollhättan, biegen Sie links in Richtung Jäla ab. Folgen Sie der Beschilderung nach Jäla (ca. 17 km). In Jäla biegen Sie kurz vor dem Ortsschild rechts ab und fahren den Hügel etwa 200 m hinauf. Der Busparkplatz liegt etwa 150 m vom Hof entfernt. GPS: 58.03642, 13.36642.

Info www.wardins.se. FB: Wardins Gårdsprodukter. +46 708–92 11 19, +46 733–84 10 17.

26. MÖNARPS GÅRD

Hier wohnen Sie in der Nähe eines bewirtschafteten Hofes. Im **Gästflügel** gibt es 4 Doppelzimmer einige mit eigenem Bad und Sauna. Auf dem Hof gibt es außerdem ein kleineres **Gästehaus** mit einem Doppelbett. Zugang zur Küche für beide Alternativen. Besuchen Sie gerne unseren **Schaugarten** mit Blumen, Gewächsen für die Küche und einem Hain mit Apfelbäumen. Hier gibt es auch eine **Außenküche mit Grillplatz**, wozu



Floby Antikvariat (23)



Wardins Gårdsprodukter (25)
(Foto: Angelica Lyckborg)



Mönarps Gård (26)

Välkommen

När livet är som bäst, som skörast och allt däremellan.

Falköpings pastorat
www.svenskakyrkan.se/falkoping

Floby pastorat
www.svenskakyrkan.se/floby

Ulricehamns pastorat
www.svenskakyrkan.se/ulricehamn

Svenska kyrkan

Übernachtungsgäste Zugang haben. **Rad- und Wanderwege** befinden sich in der Nähe. Aktivitäten auf dem Hof finden Sie auf der Facebook-Seite.

Geöffnet Ganzjährig. Vermietung auch über **airbnb**.

Wegbeschreibung Von Ulricehamn in Richtung Falköping, bei Slutarp: Biegen Sie links ab und folgen Sie der Beschilderung in Richtung Mönarps Gärd. Von Falköping: Fahren Sie auf der Straße 47 in Richtung Trollhättan, biegen Sie links in Richtung Jäla ab. Etwa 8 km bis zur Dreierkreuzung, folgen Sie der Beschilderung in Richtung Mönarps Gärd.
GPS: 58.101874,13.481406.

Info www.monarpsgard.se, FB: Mönarps Gärd, Instagram: @monarps.gard, +46 701-91 82 77.

27. SLUTARPSDÖSEN

„Slutarpsdösen“ – ein Steinzeitgrab mit nahezu rechteckiger Grabkammer, die zwei Meter lang und knapp einen Meter breit ist und von einem einzigen Deckstein abdeckt wird. In der Grabkammer waren Skelette von 30 bis 34 Individuen bestattet. Der Deckstein ist etwa 3,5 Meter lang, 2 Meter breit und 0,5 Meter dick. Die Oberseite des Decksteins ist mit einfachen Felsritzungen übersät, u. a. Fußsohlen und Schälchen.

Wegbeschreibung Fahren Sie in Slutarp nach Westen in Richtung Floby. Nach zirka 500 m erreichen Sie das Megalithgrab auf einer kleinen Anhöhe in einem Feld links der Straße.
GPS: 58.0901250,13.512361.

Info www.falkoping.se/museet.

28. LIDEN LANTBRUK

Herzlich willkommen bei Liden Lantbruk im schönen Falbygden! Der Hof, ein Rinderaufzuchtbetrieb mit Mutterkühen und Kälbern sowie Connemara-Ponys, ist seit 1994 gemäß den Anforderungen der Organisation KRAV zertifiziert. Die „Gamlastugan“, sprich das alte Bauernhaus aus dem Jahre 1860, wurde sorgsam renoviert und ist eines unserer **Gästehäuser**. Die urige Atmosphäre ist immer noch vorhanden, wie auch die alten Kachelöfen. Das Haus verfügt über 4+2 Betten in drei Schlafzimmern sowie ein Wohnzimmer und einen großen altertümlichen Saal. Darüber hinaus

finden Sie eine voll ausgestattete Küche und ein Badezimmer mit Dusche und Waschmaschine vor. „Lilla Loftet“ ist gemütlich eingerichtet und hat ein Doppelbett, ein Etagenbett und eine Sitzgarnitur. Küche, Dusche und Toilette im Erdgeschoss. Ein großer Allzweckraum mit Kamin.

Geöffnet Vermietung wochen- oder tageweise. Gamlastugan kann ganzjährig gemietet werden. Lilla Loftet kann vom Mai–Sep gemietet werden.

Wegbeschreibung 10 km südlich von Falköping. Auf der Straße 46 biegen Sie am nördlichen Ortseingang von Slutarp in Richtung Värkumla 3/Vartofta 8 ab. Nach etwa 550 m kommt auf der linken Seite ein Milchstand mit drei Milchkannen.
GPS: 58.083435, 13.532152.

Info www.lidenslutarp.se, FB: Liden Lantbruk B&B, +46 768-97 03 27, +46 763-44 37 84.

29. JENSENS ATELJÉ

Ausstellung, Verkaufsladen und Atelier in Värkumlas alter Schule. In der Galerie stellt der Künstler Kristian Jensen seine farbstarken, subtilen Gemälde aus, zusammen mit guckkastenähnlichen Bildern mit überraschenden Schatten, die das Motiv überspielen. Verträumte Gemälde, reich an Einzelheiten, einer Illusion von Tiefe und einem Gefühl von Naturmystik laden zum Verweilen ein. Mit seiner einzigartigen und sehr persönlichen „Lager auf Lager-Technik“ mit Farbe, Papier und Skalpell taucht man in das Motiv ein. Im Verkaufsladen gibt es u. a. Originalgemälde, Reproduktionen, Tablettis und Postkarten. Die sehenswerten Steinzeitgräber, die Zwillingsmegalithgräber in Vårskäl, sind von Jensens Atelier aus zu Fuß erreichbar. In der Nähe liegt auch die Värkumla-Kirche vom 12. Jahrhundert. Der Pilgerweg „St Olofsleden“ geht an dem Atelier vorbei.

Geöffnet Am besten vorher anrufen oder darauf ankommen lassen, ob wir vor Ort sind.

Wegbeschreibung Von Falköping: Straße 46 in Slutarp links abbiegen Richtung Värkumla (3 km), dann wieder links nach Vartofta (1 km). Von Ulricehamn: Straße 46 in Kinnarp rechts abbiegen (4 km). Großzügige Parkplätze auch für Busse und Wohnmobile. GPS 58.08045, 13.57910

Info www.jensensatelje.se, FB: Jensens Ateljé, Instagram: @jensensatelje, +46 766-16 59 00.

30. TVILLINGGÅNGGRIFTERNA VÅRSKÄL

In Värkumla, am Weg zwischen Kinnarp und Vartofta, liegen die grössten Ganggräber „gånggrifter“ von Falbygden. Die grossen Decksteine haben imponierende Abmessungen und sind sicher von weither herbeigeschafft worden. Einige Kilometer Richtung Vartofta liegt Gran-Annas gut erhaltenes Häuschen aus dem 18. Jahrhundert.

Wegbeschreibung Auf dem Ackerland, südlich der Straße zwischen Värkumla und Vartofta. GPS: 58.082411, 13.588577.
Info www.falkoping.se/museet.

31. SMULA ÅS

Ein mächtiger Geschieberücken, der zwischen Vartofta und Åsarp liegt, und der durch harte Beweidung durch Rinder geprägt worden ist. Die Flora ist sehr reichhaltig, es gibt u. a. tausende von Küchenschellen und auch Weidealant, Feldenzian und Drachensmaul. Naturreservat.

Wegbeschreibung Östlich der Straße zwischen Åsarp und Vartofta, gegenüber dem Ort Smula. GPS: 58.04378, 13.59552.
Info www.vastkuststiftelsen.se

32. VARTOFTA-ÅSAKA

Kiesoser mit reicher Flora westlich der Kirche von Vartofta-Åsaka. Hier wachsen u. a. die schopfige Kreuzblume und das Drachensmaul. Naturdenkmal. Die mittelalterliche Kirche von Vartofta-Åsaka ist hoch und schön liegend, auf einem Hügel in der Mitte des Dorfs.

Wegbeschreibung An kleineren Straßen zwischen Åsarp und Vartofta. GPS: 58.064870, 13.658448.

Info www.svenskakyrkan.se/falkoping/vara-kyrkor.
www.vastkuststiftelsen.se.

33. NOLGÅRDEN, NÄS

Naturschutzgebiet mit beweideten und durch Mähen bewahrte Kiesrücken (Oser), die sich wie lange, schmale Inseln durch die durch Ackerbau genutzte Landschaft ziehen. Vielfältige und ungewöhnliche Flora, u. a. Skandinaviens grösster Bestand an Federgras – *Stipa pennata*.

Wegbeschreibung Das Naturschutzgebiet liegt im Kirchspiel Näs entlang des Weges zwischen Näs und Björstorp. Zufahrt von Straße 47. GPS: 58.089108, 13.697487.

Info www.vastkuststiftelsen.se.

34. KÄLVENE KIRCHE

Mittelalterliche Kirche im 12. Jahrhundert aus unbehauenen Steinen und Mörtel gebaut. Im Waffenhaus gibt es einen Strafstock aus dem 17. oder 18. Jahrhundert mit Platz für vier Verbrecher. Die originale Außentür besteht aus kräftigem Kiefernholz und Eisenlamellen.

Geöffnet Zu den Gottesdiensten und nach Absprache.

Wegbeschreibung Straße 47 von Falköping nach Jönköping. Nehmen Sie die zweite Abfahrt nach Vartofta. Die Kirche liegt frei zugänglich auf einer Anhöhe nahe der Straße 47.

GPS: 58.0989, 13.7219.

Info www.svenskakyrkan.se/falkoping/vara-kyrkor.

35. LJUNGHEMS BACKAR

Ein Natur-/Kulturraum mit reizvollen Hügelketten, Hochebenen, feuchten Senken und Feldern aus alter Zeit. Ljunghems Hügel zählen zu den hundert Perlen Schwedens. Hier gibt es eine artenreiche Flora, die dem kalkreichen Boden angepasst ist, viele Steinmännchen und Steinsetzungen. Die Hügelketten sind während der letzten Eiszeit aus kalkreichem Gletscherflusssmaterial aus dem Falbygden entstanden.

Wegbeschreibung Straße 47 Falköping–Jönköping. Biegen Sie in Richtung Sandhem ab. Die Hügel von Ljunghem liegen unmittelbar am linken Straßenrand. GPS: 58.038506, 13.827066.



Liden Lantbruk (28)



Jensens Ateljé (29)



Tvillinggånggrifter i Vårskäl (30)



Varggropen i Vistorp (38)



Ryttarens Torvströfabrik (37)



Fageråsstugan (39)

36. ERIKSGATULEDEN HOHLWEGE



Von Sandhems Kirche gibt es einen Wanderweg – ein frühes, mittelalterliches Straßensystem – der vermutlich ein Teil des „Eriksгатuleden“ war. An bestimmten Strecken liegen bis zu zwölf Hohlwege („hålvägar“) nebeneinander. Der Weg verläuft durch Wälder, an Seen entlang, und an Bauernhöfen vorbei. Man kommt an den Überresten von Saxarps Schnapsbrennerei vorbei, die im 19. Jahrhundert eine der größten in Västergötland war.

Wegbeschreibung Informationstafel bei Sandhems Kirche, ausgeschildert ab Straße 47. GPS: 57.994176, 13.785847.

37. RYTTARENS TORVSTRÖFABRIK



Der Agronom Nils Hartelius aus Sandheim gründete 1906 die Firma Torvströ AB Rytta ren. Die Firmenanlage sollte den qualitativ hochwertigen Torf abbauen, den es in den Mooren östlich der Fabrik gab. Die Torffabrik war bis zum Herbst 1997 in Betrieb und wurde 1999 von Föreningen Rytta rens Torvströfabrik übernommen. Rytta ren besteht aus einer größeren mit Riemen angetriebenen **Torffabrik** samt dem dazugehörigen Maschinenhaus. In der Umgebung gibt es auch ein Sägewerk, eine Holzwo llfabrik, Wohnungen für die Arbeiter und eine 3 km lange schmalspurige **Eisenbahn** für die Transporte des Torfes von den Mooren zur Fabrik. Rytta rens Torvströfabrik ist eines der beiden schwedischen **Torfmuseen** und die einzige erhaltene Fabrik aus dem letzten Jahrhundert in dieser Größe mit funktionierendem Maschinenpark. Die ganze Anlage steht seit 2012 unter Denkmalschutz. In einer **Fabrikführung** ist eine interessante Fahrt mit der Eisenbahn zu den ehemaligen Torfvorkommen enthalten. Auch **Kaffee** wird serviert. Bei Rytta ren gibt es einen 2,5 km langen **Wanderweg** durch das Moor mit Informationstafeln.

Geöffnet 13 Juli–11 Aug: Samstag–Sonntag mit Führung um 15 Uhr. Das Café öffnet um 14.30 Uhr. **Torvens dag („Tag des Torfes“)** 7. Sep, 10–15 Uhr. Weitere Öffnungszeiten für Gruppen (mind. 10 Personen) nach Vereinbarung.

Wegbeschreibung Rytta ren befindet sich 25 km südöstlich von Falköping. Biegen Sie von der Straße 47 ab und fahren Sie 13 km in südöstlicher Richtung weiter nach Kättilstorp. Am Bahn-

übergang biegen Sie beim gelben Schild nach links ab: Rytta ren 4. Parkmöglichkeit auch für Busse.

GPS: 58.02140, 13.73660

Info www.ryttaren.nu, FB: Torvströfabriken Rytta ren, +46 705–16 30 39, +46 702–36 05 84.

38. WOLFGRUBE IN VISTORP



Wiederhergerichtete Wolfgrube („varggrop“). Ein paar Kilometer nördlich von Vistorps Kirche, 200 m von der Landstraße entfernt liegt diese gut erhaltene Wolfgrube. Ausführliche

Wegbeschreibung Ca. 100 m östlich der Straße zwischen Kättilstorp und Vistorp. Ausgeschildert.

GPS: 58.027121, 13.693879.

Info finden sie bei der Wolfgrube.

39. FAGERÅSSTUGAN

Die Fageråshütte, die sich im Eigentum des Heimatvereins Åsarps Hembgdsförening befindet, ist eine typisches Gehöft aus dem 19. Jahrhundert. **Waffelcafé und ausstellungen**. Die Hütte ist nicht behindertengerecht.

Geöffnet: Juli Sonntag 14–17 Uhr.

Wegbeschreibung Von Åsarps Kirche: 2 km nach Vartofta, biegen Sie vor dem St Fagerås-Schild nach rechts ab. Parkplatz für einen Bus ist vorhanden. GPS: 58.03662, 13.60044.

Info www.hbfasarp.se, Margareta Runesson, +46 730–91 98 52.

40. EKEHAGENS FORNTIDSBY



Das **archäologische Freilichtmuseum** Ekehagen liegt in einem idyllischen Eichenwaldgebiet entlang des Flusses Ätran. Hier gibt es Rekonstruktionen vorgeschichtlicher Siedlungen aus der Steinzeit, Bronzezeit und Eisenzeit. Weidende Tiere und suhlende Schweine sieht man ebenfalls. Den ganzen Sommer über werden im Dorf Handwerk, Musikspiel und andere Vorführungen angeboten, bei denen man auch selbst mitmachen kann. Außerdem gibt es Führungen für Gruppen, Schulen und vieles mehr. Der **Laden** und das **Cafe/Restaurant** haben dieselben Öffnungszeiten wie das Freilichtmuseum. **Stellplätze** für **Wohnmobile** am Fluss Ätran.




Ekehagens Forntidsby (40)











Fredahl Rydén's begravningsmuseum (42)




Alvareds bro (41)



Historier om forntiden



Årets nyhet hos oss är Sveriges äldsta ansikte! Möt Bredegårdsmannen från stenåldern i vår utställning – ansikte mot ansikte!

Upplev stenålderslivet vid boplatserna i forntidsbyn!

Gå med i guidade visningar, testa bågskytten och mängder av andra forntidsaktiviteter!

Restaurang & Café

ÖPPET DAGLIGEN: 23/6–11/8
HELGÖPPET: MAJ OCH AUGUSTI

Ekehagens Forntidsby, 521 71 Åsarp
e-mail ekehagen@falkoping.se tel 0515–88 67 60
www.ekehagen.se www.falkoping.se/museet



Geöffnet Siehe website.

Wegbeschreibung Ausgeschildert in Åsarp an der Straße 46 südlich von Falköping. Busparkplätze.
GPS 58.0322762, 13.5573969.

Info www.ekehagen.se, FB: Ekehagens Forntidsby, +46 515-88 67 60

41. BRÜCKE VON ALVARED

Die Furt in Alvared war seit Urzeiten die vorgegebene Stelle zum Überqueren des Ätran. Eine Holzbrücke ist bereits auf den ersten Karten 1642 eingezeichnet. Im 18. Jahrhundert wurde eine neue Brücke aus Eiche geplant, die aber nie erbaut wurde, da eine königliche Verordnung vorschrieb, alle Brücken aus Stein zu errichten. Im Jahr 1766 wurde daher stattdessen die Steinbrücke von Alvared mit vier Brückenbögen errichtet. Stromaufwärts hielt das Gemäuer dem Wasser leider nicht sehr lange stand, so dass man in den 1830-er Jahren gezwungen war, die Brücke umzubauen. Ende des 19. Jahrhunderts wurde der vierte Brückenbogen ganz im Norden entfernt. Die Brücke von Alvared wurde in den 1920-er Jahren außer Betrieb genommen, 1952 stark durch Überschwemmungen beschädigt, 1973 und zuletzt 2011 repariert, als der abgesunkene Brückenbogen ein wenig erhöht, alle verwitterten Steine ersetzt und neue Geländer montiert wurden.

Wegbeschreibung Neben der Brücke über den Fluss Ätran auf der Straße 46 am Nordende von Åsarp.
GPS: 58.02694, 13.54999.

42. BEGRÄBNISMUSEUM FREDAHL RYDÉNS

Das Begräbnismuseum ("Begravningsmuseum") zeigt Begräbnisgegenstände, die an schwedische Traditionen anknüpfen, sowie Gegenstände die in die eigene Produktion eingegangen sind.

Geöffnet Nach Absprache.

Wegbeschreibung Fredahls liegt direkt im Westen des Zentrums von Åsarp, nördlich der Straße 46.
GPS: 58.025147, 13.562056.

Info www.fredahlrydens.se, +46 515-77 72 00.

43. OLSBROSTENEN

Prächtige Felszeichnung mit Vierfüßler aus der Wikingerzeit. „Das große Tier“ war ein Königssymbol in Dänemark. Das Bild kann eine Verbindung zum Kaiserthron in Konstantinopel haben, dem Miklagård der Wikinger. Schwedens einziger Runenstein, auf dem Estland erwähnt wird.

Wegbeschreibung Westlich von Åsarp, ausgeschildert an der Straße 46. Parkplatz für 1-2 Autos, auch für Busse.
GPS: 58.017123, 13.556571.

44. JANSA-JOHANS STENMUR

Eine imponierende Steinmauer mit einer merkwürdigen Geschichte. Wurde um 1880 von „Jansa-Johan in Vintorp“, Börsting gebaut. Die Mauer war in der Gegend immer als „Jansa-Johans Steinmauer“ bekannt. Sie bekam später den Zusatznamen „Schlangenesser und rechter Haken“.

Wegbeschreibung Von der Straße zwischen Åsarp und Börsting zu erreichen. 2,5 km von der T-Kreuzung bei der Straße 46 in Åsarp, beim Holzschild rechts abbiegen, circa 1,5 km in den Wald weiterfahren. Parkplatz für 1-2 Autos, auch für 1 Bus.
GPS: 58.035116, 13.512116.

45. LÖNERN TURISM

Am nördlichen Teil des Lönerensees bietet Lönern Turism **Stellplätze** für Wohnmobile, Wohnwagen und **Naturcamping** mit Nebengebäuden an. Kombinieren Sie eine Unterkunft mit guten **Angelmöglichkeiten**. Lönern Turism hat eigene Grillplätze, Picknicktische und einen Badeplatz. Verschlungene Pfade durch abwechslungsreiche Wald- und Landwirtschaftsflächen laden zum **Wandern** oder **Radfahren** ein. Es gibt dort auch Beeren, Pilze und Wild, wie Elche oder Rehwild. Genießen Sie die Ruhe, den See mit artenreicher Vogelwelt und das Säuseln des Waldes.
Geöffnet 1 April-31 Okt.

Wegbeschreibung Von Trädet aus entlang der Straße 46 östlich abbiegen in den Solbergavägen und ca. 5 km weiterfahren. In Solberga nach Süden fahren in Richtung Sandhem. Nach ca. 5 km in Äryd südlich abbiegen Richtung Räves, dann



Jansa-Johans stenmur (44)



Olsbrostenen (43)



Lönern Turism (45)
(Foto: Tuana Fridén)



Säterimiljö med anor från 1400-talet. Fantastiska omgivelningar för vandring, cykling, kanot, bad, fest & konferens. Hotell och vandrarhem. Sommarcafé veckoslut

Bokning och info:
www.arassateri.se
info@arassateri.se
 0723-291151, kl 9-12
 Vi finns också på Facebook & Instagram
 Välkommen!



Välkommen till oss på BASTA KVARN
 Kafé 0321-298 83 www.bastakvarn.se

Foto: Jonas Ingman/vastsverige.com

HÄNG MED OSS UT!

Guidade naturvandringar
 Vandrings- och cykelleder
 Naturreservat att besöka




Västkoststiftelsen
vastkoststiftelsen.se



VI KAN MYCKET

Här är ett axplock: broschyrer, visitkort, flyers, böcker, kataloger, lådor, stansning, skyltar, mässmaterial, rolluper, affischer, block, dekaler, etiketter på rulle, kuvert, adressering, distribution, formgivning. Vi kan mycket mer.



LH-Tryck
 Alångsgatan 2, 523 37 Ulricehamn
 tfn 0321-266 00, print@lh-tryck.se
lh-tryck.se

noch 2km entlang dem guten Schotterweg.
 GPS: 57.93963, 13.64819.
 Info www.lonern.se, FB: Lönern Turism, +46 706-09 20 73.

46. KRONOGÅRDEN IN TRÄDET

Herzlich willkommen im **Landhof** Kronogården. Erleben Sie einen ursprünglichen Hof aus dem 19. Jahrhundert mit Armenhaus, Schuhmacherwerkstatt, Handelsladen, Tischlerei und Schulzimmer. Von Juni bis August gibt es **Spaziergänge mit Quiz**. Der Wanderweg ist **behindertengerecht** und führt durch wunderschöne Naturgebiete. Von Kronogården aus können Sie einen längeren **Naturpfad** mit Informationen über die Natur des Ätradalen erwandern. Darüber hinaus gibt es eine **Naturausstellung** über das Ätradalen („Tal des Ätran“) und Falbygden. Der **Redvägsleden** – ein Wanderweg zwischen Trädet und Ulricehamn – beginnt im nördlichen Bereich von Kronogården. **Geöffnet** Spaziergänge mit Quiz – siehe Website. Andere Zeiten können im Voraus gebucht werden. **Wegbeschreibung** Folgen Sie der Beschilderung an der Nationalstraße 46, und fahren Sie in Richtung Ryninga unmittelbar nördlich der Ortschaft Trädet. Parkmöglichkeit, auch für Busse. GPS: 57.997242, 13.559741. Info www.kolaby.se, FB: Kronogården Hembygdsgrupp, +46 722-28 91 47, +46 705-72 91 61.

47. PONNYSKOLAN

Reitschule für kleine Kinder auf kleinen Pferden in kleinen Gruppen. Kinder bis 10 Jahre sind herzlich willkommen in Hillevi, um das Reiten auf Shetlandponnys zu erlernen. Geritten wird abwechselnd auf der Anlage, auf Waldwegen und Wegen in der Umgebung. Kleinere Kinder können für 20 Minuten geführt reiten. Auf dem Hof Skatås gibt es auch Esel, Katzen, Kaninchen, Hühner und ein Minischwein. **Geöffnet** Ganzjährig buchbar. **Wegbeschreibung** Börstig liegt zwischen Falköping und Ulricehamn. In Trädet auf der Landstraße 46 nach Westen abbiegen beim Schild Börstig. Nach 2,5 km nach rechts in den Hof beim Schild Ponnyskolan. GPS: 57.99050, 13.49103. Info www.ponnyskolan.se, +46 705 53 10 54.

48. EKEBACKEN GÅRD & MC-CAMPING

Auf einem ländlichen Bauernhof aus dem 18. Jahrhundert bieten John "Tofsen" und Anneli "Yrsela" einen **einfachen Campingplatz** für **Zelte**, das winterfeste **Häuschen** Kvila und einige **Stellplätze für Wohnmobile**. Das große Interesse des Paares an Motorrädern hat dazu geführt, das sie sich in erster Linie an Motorradfahrer gewandt haben, aber jeder ist hier willkommen. Es gibt Grillplätze, Banktische, Dusche, Waschbecken, Toiletten, WLAN, Elektroanschlüsse und eine schöne Aussicht auf Feld und Wald. Dieser kleine persönliche Campingplatz bietet Platz für Ruhe, Freundschaft und Geselligkeit! Auf dem Hof steht Börstigs altes Armenhaus. Zwischen den Resten des alten Grabhügels befindet sich Annelis "Sagenhügel" mit in Beton gegossenen Figuren. Hier wird selbstproduzierter **Honig** und auch **Eier** von den Hühnern des Hofes, sowie "**Dies und Das**" aus dem Shop der Webseite verkauft. Zahlung per Swish, Karte oder Bargeld. **Geöffnet** Camping mit Duscmöglichkeiten und Stellplätze vom 2. Mai bis 30. Sep. Winterfeste Häuschen für das gesamte Jahr verfügbar. Die Zelt- und Hüttenbenutzer können über eine Dusche verfügen, ist jedoch nicht für die Stellplatzmieter. **Wegbeschreibung** Börstig liegt zwischen Falköping und Ulricehamn westlich der Straße 46 und ist in Trädet und in Åsarp ausgeschildert. GPS: 57.99293, 13.45366. Info www.ekebackengard.se, FB: Ekebacken Gård & MC-Camping, +46 722-50 20 10.

49. FRÄLSEGÅRDENS NATURSCHUTZGEBIET

Beim Frälsegården, südlich von Trädet hebt sich der Ulricehamnsos deutlich als Osrück und Hügel ab. Diesem Os kann man das ganze Ätratal entlang zwischen Koläby und Ulricehamn folgen. Der Aufbau der Oser zusammen mit den Weidetieren hat ein spezielles Milieu geschaffen, das eine besondere Flora hervorgerufen hat, die sogenannten Trockenwiesen. Hier gibt es zwei **Gräberfelder**. Am Weg stehen die sogenannten Königssteine. **Wegbeschreibung** Ausgeschildert ab Straße 46 als "Naturreservat och gravfält" gleich südlich von Trädet. Parkplatz, auch für busse. GPS 57.97726, 13.52504. Info www.vastkoststiftelsen.se.



Kronogården Trädet (46)



Ponnyskolan (47)
 (Foto: Pernilla Gard)



Ekebacken Gård & MC-Camping (48)

50. HUMLA BRÜCKE

Steingewölbebrücke über den Ätran, aufgebaut aus unbearbeiteten Steinen mit vier Gewölben, Ende des 19. Jahrhunderts.
Wegbeschreibung Liegt 300 m südöstlich von Humla Kyrka auf der östlichen Seite der Straße 46. Ausgeschildert "Humla Bro" von der 46. Am besten von der neuen Brücke aus zu sehen. Für einen Blick aus der Nähe gehen Sie 50–100 m auf dem Kiesweg gegenüber der Parkbucht. GPS: 57.95706, 13.52479.



51. GADDAKVARN

Gaddakvarn ist ein altes Mühlengebäude das sich im Besitz von Heimatvereins Blidsbergs Hembygdsgförening befindet. Die Mühle wurde von Dalum abgebaut und am Ätran in Blidsberg wiedererrichtet wurde. **Waffelservierung** und **Schnitzeljagden**.
Geöffnet Waffelservierung Mittwoch abends 29 Mai–14 August. Schnitzeljagden beginnt um 18–19 Uhr.
Wegbeschreibung Fahren Sie mitten in Blidsberg (gegenüber die Kirche) über die Brücke und den Ätran, und biegen Sie dann die erste Straße links ab. GPS: 57.929888, 13.497585.
Info Alf Svensson +46 705–23 14 08.



52. BASTA KVARNKAFÉ

Café in der alten Mühle aus den 1880er Jahren mit einem Kraftwerk, das heute noch in Betrieb ist. Hier können Sie Jennys selbstgemachtes italienisches Eis, einfachere Speisen, belegte Brötchen, Gebäck und Waffeln genießen. Basta Kvarn bietet eine einzigartige Umgebung für Ihre Kaffeepause auf grünen Inseln, die durch kleine Brücken über das strömende Wasser des Ätran miteinander verbunden sind. Hier gibt es Fische, die Kinder gerne füttern. Das Futter dazu wird im Café verkauft. Rund 150 Sitzplätze im Haus in 2 Etagen und 130 Außenplätze. **Behindertengerecht**.
Geöffnet 26 März–1 April: 10–18 Uhr.
April: Dienstag–Sonntag 10–18 Uhr.
Mai–9 Juni: Montag–Sonntag 10–18 Uhr.
10 Juni–18 Aug: Montag–Sonntag 10–20 Uhr.

19 Aug–29 Sep: Montag–Sonntag 10–18 Uhr.
2 Okt–30 Nov: Mittwoch–Freitag 11–14 Uhr und Samstag–Sonntag 11–16 Uhr. An Feiertagen können sich die Öffnungszeiten ändern. Kaffeepause für Gesellschaften wie Busse oder Motorradgruppen werden bei Jenny vorgebucht +46 733–26 24 08.
Wegbeschreibung Mitten in Blidsberg. GPS 57.930010, 13.494482.
Info www.bastakvarn.se, FB: Basta Kvarnkafé, Instagram: @bastakvarn, +46 321–298 83.

53. BAKTRÅGENS NATURSCHUTZGEBIET

In der abwechslungsreichen Landschaft östlich von Blidsberg gibt es eine interessante Osformation und seltene Pflanzen. Mitten auf dem Os gibt es zwei lange Vertiefungen, sogenannte Toteisgruben, die die Form einer Backschüssel haben. Das Naturschutzgebiet besteht aus zwei getrennten, aber nahe beieinander liegenden Gebieten mit einer reichhaltigen seltenen Flora.
Wegbeschreibung Ausgeschildert von der Reichsstraße 46. Zwei verschiedene Ausgangsstellen. 800 m auf Schotterweg. Parkplatz auch für Busse. Info-Schild. GPS: 57.924157, 13.503775.
Info www.vastkuststiftelsen.se.



54. DALUMS KIRCHE

Mittelalterliche Steinkirche aus dem 12. Jahrhundert mit Barockeinrichtung. Man sagt, dass ein früherer Westturm 1520 von den Dänen beschossen und niedergebrannt worden ist. Der jetzige Turm wurde im 17. Jahrhundert mit deutlichen Verteidigungscharakter errichtet, z. B. kleine Fensteröffnungen in alle vier Himmelsrichtungen, die östliche jetzt zugemauert. **Liljestein** und zwei **Runensteine** auf dem Friedhof.
Geöffnet Juni–August Montag–Donnerstag 10–15 Uhr.
Wegbeschreibung Fahren Sie in Dalum von der Straße 46 nach Osten in Richtung Kölingared ab. GPS: 57.8996, 13.4779.
Info www.svenskakyrkan.se/ulricehamn/dalums-kyrka, +46 321–171 00.



55. KYCKLINGKULLEN

Naturdenkmal. Der Kycklingkullen besteht aus einer kleinen Hügelformation mit kalkhaltigem Boden, der von großer Bedeutung für die interessante Flora des Hügels. Hier wachsen unter anderem Wiesenschlüsselblume, Drachenblume und das kleinblättrige Lungenkraut. Außerdem **Grabfeld** auf beiden Seiten der Straße sowie ein **Runenstein**.
Wegbeschreibung An der Straße 46, südlich von Dalum. GPS: 57.89571, 13.44976.



56. ERDHÜTTE IN NÖRE

Die Erdhütte ("jordkulan"), eine Notunterkunft aus dem frühen 19. Jahrhundert, liegt wunderschön gelegen im Fredsskogen (Wald) zwischen Dalum und Timmele. Sie war bis 1885 bewohnt. Die Wände bestehen teilweise aus Steinmauern und festgestampfte Erde bildet den Boden. Sie ist restauriert und immer offen für Besucher. Hier gibt es auch ein neu errichtetes Vorrathshäuschen, das aus massivem Holz speziell gezimmert ist.
Wegbeschreibung Beschilderung ab Staffansgården im Dorf Nöre. GPS: 57.87931, 13.44835.



57. KRONOGÅRDEN ÄLMESTAD, HÄLLSTAD ISLANDSHÄSTAR

Reittouren auf Islandpferden für erfahrene Reiter und Anfänger aller Altersgruppen. **Bauernhof für Kinder** („Barnens Lantgård“) mit Pferden, Kühen, Lämmer, Schweine, Hühnern, Hunde, Katzen, Meerschweinchen und Kaninchen. **Bed & Breakfast** mit vier Doppelzimmern. **Verkauf** von hofeigenem Rind- und Lammfleisch.
Geöffnet B&B und Reiterhof ganzjährig. Nur nach Voranmeldung.
Wegbeschreibung Von der Straße 182, 15 km nordwestlich von Ulricehamn. GPS: 57.90679, 13.34119.
Info www.turridningar.se. +46 702–26 97 95.

58. CREA DIEM BOKCAFÉ

Im Mitten des Kirchendorfes Od in drei rote Gebäuden finden Sie die **Buchhandlung mit Café, Ausstellungshütte** und **Laden 11Hektar**. Der **Schaugarten Dahlias by Linn** befindet sich direkt neben dem Büchercafé. Buchhandlung mit neu erschienen Büchern. Der rote Faden ist Inspiration und Reflexion mit Themen wie Kultur, Geschichte, Garten, Essen, Literatur von Västergötland und Kinderbüchern. Das Büchercafé mit Glasveranda empfängt Sie mit Kaffeegebäck, belegtes Brot und kleinen Gerichte – selbstgebacken und hausgemacht. **Ausstellungen, Vorträge, Kurse und Aktivitäten.** **Führungen und Geschichten.** **Touristeninformation, Fahrradverleih.** **Ferienhäuser** zu vermieten.
Geöffnet Crea Diem Büchercafé: April–Dezember donnerstags-sonntags 11–17 Uhr. Im Frühling und Herbst sind einige Sonntage geschlossen. Siehe Webseite. Gruppen und Konferenzen auch anderen Zeiten buchbar. Laden 11Hektar – für wunderbare Pflege von Haus und Umwelt. Dahlias by Linn siehe saisonale Öffnungszeiten.
Wegbeschreibung Das Kirchendorf in Od auf der Straße 182 zwischen Timmele und Annelund. GPS 57.9446, 13.1867.
Info www.creadiem.se, FB und Instagram: @Crea.Diem.Bokcafe, +46 705–78 56 34.

59. STENLYCKAN, GRÄBERFELD

Das Gräberfeld ("gravfält") stammt aus der Eisenzeit und es gibt 16 Grabhügel und 27 runde Steininformationen. Steinfassungen sind eine Art Grab, das während der Eisenzeit (500 v. Chr. – 1050 n. Chr.) vorkommt. Grabhügel wurden während der späten Eisenzeit üblich. Das Gräberfeld liegt wunderschön auf einem Hügel zwischen Buchen und Eichen neben Ods Kirche.
Wegbeschreibung Das Dorf Od liegt an der Landstraße 182 zwischen Timmele und Annelund. GPS: 57.944107, 13.185796.

60. ODS KIRCHE

Die Kirche stammt wahrscheinlich aus der ersten Hälfte des 12. Jahrhunderts und befindet sich in der Nähe des eisenzeitlichen



Humla bro (50)



Gaddakvarn (51)



Basta Kvarnkafé (52)



Hällstad Islandshästar (57)
(Foto: Pernilla Gard)



Crea Diem Bokcafé (58)



Stenlyckans gravfält (59)

Grabfeldes Stenlyckan. Mehrere Seen sind ebenfalls Teil der Landschaft und das Gebiet wurde vor langer Zeit bewohnt. Die Kirche ist eine der wenige mit dem mittelalterlichen Wappen übrig. Das Taufbecken aus dem 12. Jahrhundert. Eine stehende hölzerne Madonna-Skulptur aus dem Mittelalter, Maria und das Kind. Mittelalterliche Fresken an den Wänden. Die Nordwandgemälde stammen aus dem 13. Jahrhundert und die Südwand aus dem 16. Jahrhundert. Ergänzungen und Änderungen fanden im 17. und 18. Jahrhundert statt, ab diesem Zeitpunkt sind auch die Porträtmalereien der Kirche.

Geöffnet 17 Juni–1 Sep täglich 11–17 Uhr und bei Gottesdiensten.

Wegbeschreibung Das Dorf Od liegt an der Landstraße 182 zwischen Timmele und Annelund. GPS: 57.943210, 13.187525.
Info www.svenskakyrkan.se/herrljunga/ods-kyrka

61. HÄLLSTADS KIRCHE UND GRABMONUMENT



Die Kirche wurde 1819 an dem Ort erbaut, an dem zuvor eine Vorgängerkirche aus dem 12. Jahrhundert stand. Sie liegt zwischen zwei wichtigen Stätten aus vorchristlicher Zeit: den Steinkreisen in Väby und dem wikingerzeitlichen Gräberfeld von Hov. In Hov wurden Kammergräber gefunden, die Waffen, Reitausrüstung, Schmuck und Tieropfer als Grabbeigaben enthielten. Auf dem Friedhof in Hällstad befindet sich ein romanisches Grabmonument aus dem 12. Jahrhundert, dessen mittelalterliche Bildsprache vom Sieg des Christentums über das Heidentum erzählt. Sowohl die Deckplatte als auch die Seitenplatten sind mit Blattornamenten verziert, die von den aufgesperrten Mäulern zweier sich gegenüberstehender Drachen und zwei Personen in einer sakralen Umgebung mit Buch und Weihrauchfass ausgehen.

Geöffnet Siehe die Webseite.

Wegbeschreibung Von der Straße 182 kommend biegen Sie am nördlichen Ortseingang von Älmestad in Richtung Hökerum ab. Fahren Sie noch etwa 600 m bis zur Kirche. GPS 57.897627, 13.332263. **Info** www.svenskakyrkan.se/ulricehamn/hallstads-kyrka, +46 321-171 00.



Ods kyrka (60)



Hällstadmonumentet (61)



Knalten Ekologiska Grönsaker (62)

62. KNALTEN EKOLOGISKA GRÖNSAKER

Mit Passion für lokalem Anbau, frisch Geerntetem, Ekologischem und leckerem Essen bauen Pierre und Sonja ca. 50 verschiedene KRAV-zertifizierte Gemüsesorten an, im Freiland und im Gewächshaus. Im **Hofladen** wird das eigene Gemüse verkauft, außerdem Eier, Honig und Molkereiprodukte von kleinen Produzenten aus der Umgebung, aber auch Olivenöl aus Italien und Käse und Kräuter aus Frankreich. Der Verkauf findet auch in der **Fußgängerzone von Ulricehamn** statt, auf lokalen Märkten, über Rekoringe und in Restaurants und Läden. Auf dem Hof Knaltnen, der mitten im Wald zwischen Ulricehamn und Borås liegt, arbeitet die Familie daran, die reichhaltige biologische Vielfalt wieder herzustellen und zu bewahren.

Geöffnet Während der Erntesaison: Hofladen Mittwochs 16–18.30 Uhr und Donnerstags 10–14 Uhr. Marktstand in der Storgatan in Ulricehamn Samstags 10–14 Uhr. Andere Verkaufsstellen und Öffnungszeiten entnehmen Sie der Website und Facebook.

Wegbeschreibung Wenn Sie auf der Straße zwischen Älmestad und Hökerum sind: biegen Sie am Straßenschild nach Salunda nach Osten hin ab und fahren Sie zirka 1 km weiter, bis Sie am Hof angekommen sind. GPS: 57.880387, 13.328355.

Info www.knalten-eko.se, FB: Knaltnen Ekologiska Grönsaker, Instagram: @knaltnen, +46 703-02 73 03.

63. STEINKREISE IN VÄBY



In Väby gibt es neun Steinkreise ("Domarringar"). Die Steinkreise sind Gräber aus der Eisenzeit. Im Gräberfeld finden Sie auch zwei sogenannte flache Steinhäufen. Die Steine in jedem Steinkreis sind zwischen fünf und neun an der Zahl.

Wegbeschreibung In Väby, das zwischen Älmestad und Hökerum liegt, biegen Sie nach Snugge ab. Das Besuchsziel ist ausgeschildert. GPS: 57.8752, 13.3137.

64. TREVIA CAFÉ & PUB

Am Waldrand entlang der alten Landstraße zwischen Härna und Grovare liegt Trevia. Mit ihrem Interesse für Essen, Wein und Kreativität schaffen Karin und Hans viele Möglichkeiten für

TASTE THE COUNTRYSIDE
- Mitt i grönskan ligger vår affärsgata

Designa din dag - skapa härliga dagar & minnen. Välkommen!

Butiker
Gårdsbutiker
Caféer
Boende
Hälsa & Omsorg
Aktiviteter
Kurser
Arrangemang
Temaevents
- Oändliga möjligheter

FB/Insta/tastethecountryside.se Välkommen!

SKOTTEKSGÅRDEN
CAMPING & STUGBY

www.skottek.se
Tel: +46 (0)321 13184
Skottek 115 - 52341 Ulricehamn

EN GOD NATTS SÖMN & FRUKOST MED SJÖUTSIKT?

ULRICEHAMN
STUREGATAN 7
BELÄGET MELLAN SJÖN & GÅGATAN.
@HOTELLBOGESUND

WWW.HOTELLBOGESUND.SE
0321-15410

ULRICEHAMN

levande kultur- och fritidsliv året om!

Skattjakt med gps
Längs Kulturvägen finns mer än 50 geocachar. Läs mer på geocaching.se och geocaching.com (gratis app för Android/Iphone)

Välkommen till våra bibliotek
Vi finns i Ulricehamn, Blidsberg, Dalum, Gällstad, Grönahög, Hökerum, Knätte, Timmele, Trädet och Älmestad
ulricehamn.se/bibliotek

Aktiv fritid
95 km bilfria, asfalterade banvallar • Lassalyckan - med träningsmöjligheter året om • Skidspår i världscupsklass • Vandringsleder • Ishallar • Fotbollshall • MTB-leder • Utegym • Simhall • Skatepark
ulricehamn.se/uppleva

**ULRICEHAMNS
KOMMUN**

Begegnungen von Menschen untereinander. Im **Café, Pub** und **Restaurant** des Hofes werden Kaffee, einfachere Gerichte und 3-Gänge-Menüs mit Wein/Bier serviert. Das Restaurantmenü muss 1–2 Tage vorbestellt werden. Sie können auf der Terrasse sitzen oder im ehemaligen, gemütlich gestalteten Stall. Im **Hofladen** werden u.a. sehr hochwertige, selbst hergestellte Kerzen und gefilzte Handarbeiten verkauft. Trevia veranstaltet **Pub-Abende, Kunstausstellungen, Musik-Events** und **Inspirationstage**, z.B. Filzen von Wolle und Ziehen von Kerzen. Man kann das **Konferenzlokal, die Grillhütte** oder das **Festzelt** mit 135 qm buchen. Das **Gästehaus** mit 4 Betten kann mit oder ohne Frühstück gemietet werden. Haustiere sind ebenfalls willkommen. **Stellplatz für Wohnmobil und Wohnwagen** mit Zugang zu Wasser und Toilette (keine Dusche).

Geöffnet Ganzjährig, siehe Website.

Wegbeschreibung Härna liegt entlang der Landstraße Älme-stad – Nitta. Abbiegen bei der Kirche von Härna beim Schild Trevia. Nach 1,5 km erreichen Sie den Hof. Parkplätze auch für Busse vorhanden. GPS: 57.852989, 13.215661.

Info www.trevia.se, +46 707–45 27 24

65. KUNGSSTENEN, HÄRNA

Auf dem Gräberfeld Kungshögen steht der wohl höchste **Runenstein** Västergötlands mit dem Namen Kungsstenen. Er ist 3,85 m hoch und 0,75 m breit. Derjenige, der die Runen entziffern kann, kann folgendes lesen: „Bolle (Bole) errichtete diesen Stein für Bolla (Bola) seinen Verwandten“. In diesem Gebiet gibt es auch aufgestellte Steine, Steinrosen, Schüsselgruben auf Felsen und andere Überreste aus vergangenen Zeiten.

Wegbeschreibung Das Gräberfeld liegt unweit der Straße, ca 500 m nordöstlich von Härnas Kirche aus dem 11. Jahrhundert. Ausgeschildert mit Gravfält. GPS: 57.848258, 13.241591.

66. HÖKERUMS SCHLOSS

Auf dem geschichtsträchtigen Boden beim See Mogden liegt das Schloss, das die Familie Strandmark in den 1990iger Jahren wieder aufbaute. Ein mittelalterliches Kellergewölbe ist bis heute erhalten. Auf dem benachbarten Hof Hökerums Gärd

betreiben Katarina Andersson und Peter Strandmark Landwirtschaft mit Fleischrindern und Hühnern. Im Schloss befindet sich der **Hofladen**. Hier werden eigene und Lebensmittel anderer Produzenten verkauft, wie Fleisch, Eier, Speiseöl, Apfelsaft, Mehl und vieles mehr. Entnehmen Sie der Facebookseite Hökerums Slott wann es frisches Fleisch gibt. Der Verkauf findet auch über die Rekoringe statt. In der Nähe gibt es einen ca. 8 km langen **Wanderweg** rund um den See. Beachten Sie bitte, dass Teile des Schlosses Privatwohnung sind.

Geöffnet Vom 20. April bis 21. September ist der Hofladen in geraden Wochen Samstags zwischen 12–15 Uhr geöffnet. Sie können uns auch nach Vereinbarung besuchen. Andere Zeiten siehe Facebook.

Wegbeschreibung im Zentrum von Hökerum bei Annebergs EL abbiegen in den Slottsvägen. Ausgeschildert an der Allee zum Schloss. GPS: 57.845585, 13.290331

Info Facebook: Hökerums Slott, +46 702 48 57 12.

67. VÄDERSHOLMS BURGRUINE

Spuren von einem zentralen Turm und Holzpalisade auf Steinfuß aus dem 14. Jahrhundert, gelegen auf einer Landzunge im See Mogden. Ursprünglich gebaut auf einer kleinen, durch einen Wallgraben geteilten Insel. Der Ritter Heyne Snakenborg wurde hier von Königin Margaretas Truppen 1388–1389 belagert. Bei Ausgrabungen wurden 4000 Fundstücke geborgen, darunter Münzen, Pfeile und Schlüssel. In der Nähe gibt es auch Überreste der Festung Fagranäs, die 2014–2015 von Archäologen untersucht wurden.

Wegbeschreibung Ausgeschildert ab Fahrradweg/Bahndamm in Hökerum. Mit dem Auto: Biegen Sie von der Straße 40 bei Hökerum ab, fahren Sie nordlich nach Hökerum. Biegen Sie ab in Richtung Timmele. An der Straße ist „Borgruin“ ausgeschildert, auf der letzten Strecke ist die Straße eng. Es gibt Parkplätze, jedoch nicht für Busse. GPS: 57.8400, 13.3088.

68. HOHLWEGE IN TIMMELE

Nordwestlich von der Kirche von Timmele, hinter der alten Furt über den Ätran, befinden sich die besterhaltenen Hohlwege

(hälvågar) des Landes. Sie bilden einen Teil des Reitweges oder des „gebahnten Weges“, der Namensgeber für die Gemeinde Redväg (deutsch: Reitweg) war. Die Hohlwege wurden durch jahrhundertelange Erosion sowie durch Fußgänger, Soldaten, Pferde und andere Tiere tief ins Land eingeschnitten. Derartige Hohlwege, wahrscheinlich Reste des Reitweges, gibt es an verschiedenen Stellen mit abfallendem Gelände in der Talschlucht des Ätran.

Wegbeschreibung Direkt neben der Straße 46 in Timmele. Parkplatz bei der Pizzeria, auch für Busse. GPS: 57.8553, 13.4339.

69. ULRICEHAMNSBYGDENS MOTORMUSEUM

Hier gibt es Autos, Motorräder, Mopeds und andere motorangetriebene Fahrzeuge aus 8 Jahrzehnten. Das Museum wird von einem Verein motorinteressierter und erfahrener Enthusiasten unterhalten.

Geöffnet Siehe Webseite

Wegbeschreibung Von der Straße 46 in Timmele die Einfahrt zur Kirche nehmen. Der Eingang ist am unteren Parkplatz der Kirche. GPS 57.853555, 13.435378.

Info www.ulricehamnsbygdensmotormuseum.se. Buchung für Gruppen bis maximal 50 Personen unter +46 707–19 55 50.

70. TIMMELE HEMBYGDSGÅRD GÄSTGIVAREGÅRDEN

Timmele Gasthof/Gästgivaregård wurde an einem alten Knotenpunkt errichtet. Hier, an einer alten Furt über den Ätran, kreuzten sich mehrere Wege, darunter der viele tausend Jahre alte Reitweg „Ätrastigen“. Das heutige Gebäude wurde ursprünglich im 18. Jahrhundert erbaut und diente bis 1907 als Gasthof. Timmele Hembygdsgård hat den alten Gasthof restauriert: So entstand der heutige Hembygdsgård mit **Versamlungsraum, Museum** und einem **Kräutergarten**. Der Verein veranstaltet **Mittsommerfeiern** am 21 Juni, **Waffelcafé, geführte Touren, Kulturaktivitäten** u.s.w. Buchung für Gruppen ganz-

jährig möglich, mit oder ohne Kaffeepause.

Geöffnet Waffelcafé 8 Juni–10 Aug (22 Juni geschlossen) Samstags 15–17.30 Uhr. Musik 8 Juni und 29 Juni. Weitere Info siehe Website und Facebook.

Wegbeschreibung Schild an der Straße 46 an der südlichen Abfahrt nach Timmele. Parken bei der Kirche. GPS: 57.852279, 13.437995.

Info www.hembygd.se/timmele, FB: Timmele Hembygdsgård, Lars Neuman +46 702–46 09 41.

70. TIMMELE MINIBY

Timmele Kyrkby als Miniaturmodell, eingeweiht 2006. Schauen Sie sich an, wie die Häuser um 1880 aussahen und wo sie standen bevor die Bodenreform „Laga Skifte“ durchgeführt wurde. Lohnenswert für jedes Alter! Im Freien, immer zugänglich.

Wegbeschreibung Bei der Kirche in Timmele. Busparkplatz. GPS 57.853330, 13.438210.

Info www.timmele-miniby.nu.

Führungen: Anders Neuman +46 705–87 63 03.

71. BRONZEZEITLICHER HÜGEL KROKEN

Zwei Steinhügelgräber („Rösen“) aus der Zeit 1700–500 v. Chr., die noch nicht ausgegraben wurden. Der größere hat einen Durchmesser von 25 m und weist einen sorgfältigen Aufbau auf. Der abgeflachte Oberseite ist ungewöhnlich und könnte absichtlich so angelegt worden sein. Im Regelfall haben die Hügel in der Mitte nämlich ihren höchsten Punkt und fallen nach den Seiten hin ab. Die Steinhügel in Kroken sind nicht besonders hoch gelegen, befinden sich aber in der Nähe von Wasserläufen und Hohlwegen, vermutlich an einer alten Furt über den Fluss Tattarån.

Wegbeschreibung Straße 46 zwischen Ulricehamn und Timmele. Parken Sie an der Motorbahn. Es gibt Wegweiser zum Hügel. Gehen Sie ca. 600m zu den Parkplätzen. GPS: 57.8306, 13.4346.



Domarringarna i Väby (63)



Trevia Café & Pub (64)



Hökerums Slott (66)



Hälvågarna i Timmele (68)



UlricehamnsBygdens MotorMuseum (69)



Timmele hembygdsgård (70)

72. STEIN MIT SCHÜSSELGRUBEN IN KROKEN

Ein merkwürdiger Stein ("skålgrossten") mit rund 230 Schüsselartige Vertiefungen – ein Opferstein aus der Bronzezeit.
Wegbeschreibung Wenige Meter östlich der Straße 46, ca 100m südlich der Abzweigung nach Hössna. Parken Sie an der Motorbahn. GPS: 57.8265, 13.4407.

73. STORRYDETS GÅRDSBUTIK

Entlang der schönen Landstraße Richtung Hössna findet man Storrydets Gårdsbutik (**Hofladen**). Hier kann man **regionale Produkte** vom Hof und auch anderen lokalen Unternehmern kaufen – Fleisch, Honig, Eier usw. und auch Zeitloses **Schwedische Design** finden. Der Hof hat auch einen **Blumengarten** mit der Möglichkeit Blumensträuße zu kaufen. Im Sommer kann man **Kaffe** und hausgemachte **Kuchen** kaufen, und sich Mitten auf der Wiese hinsetzen – von Blumen und summenden Bienen umgeben. Die Hühner laufen ruhig herum und picken, während die andere Tiere vom Hof auf den umliegende Wiesen grasen.
Geöffnet Siehe Facebook und Instagram.

Wegbeschreibung Von Ulricehamn nehmen Sie die Straße 46 nach Norden in Richtung Timmele. An die Rennstrecke rechts abbiegen Richtung Hössna. Der Hof befindet sich auf der rechten Seite, ca 1,4 km von der Kreuzung entfernt.
GPS: 57.832582, 13.476400.
Info FB: Storrydets gårdsbutik, Instagram: @storrydetsgard, +46 768-75 67 77.

74. ÅRÅS SÄTERI OCH TRÄDGÅRDAR

Årås Säteri och Trädgårdar aus dem 15. Jahrhundert ist eine wunderschöne Oase am Fluss Tidan, wo er die Seen Jogen und Vällern verbindet. Hier gibt es neben dem **Herrenhaus** und den **Gärten** auch eine gemütliche **Herberge**, ein frisch renoviertes **Gartenhotel** und eine alte **Mühle**. Diese kann für Hochzeiten und andere Feste gemietet werden. Im Sommer gibt es ein **Gartencafé** sowie auch Sitzplätze in der alten Küche des Herrenhauses. Hier werden gutes Kaffeegebäck, belegtes Brot,

ökologisches Eis und lokal geröstetes Kaffee angeboten. Nach Voranmeldung empfängt Årås **Gruppen** zum Mittagessen und Führungen. Die Herberge (STF) mit der Hütte verfügt über 12 gut eingerichtete Zimmer mit insgesamt 36 Betten. Im Frühjahr 2024 wird das einzigartige Gartenhotel seine Türe öffnen. Es handelt sich um den südlichen Flügel, der seit mehreren Jahren renoviert worden ist. Der Schwerpunkt liegt auf Bewahrung des Gebäudes. Hier gibt es 14 Betten in 7 schön eingerichtete Zimmer. Neben Outdoor-Aktivitäten gibt es eine **Grillhütte**, **2 Boulebahnen**, **Ruderboote**, **Kanus** und **Fahrräder** zum Mieten. Eine ganze Anzahl an **Rad- und Wanderwegen** gehen von Årås aus. Die ganze Anlage wird gemeinnützig geführt vom Dorfverein Årås Kvarn.

Geöffnet Die Gartenanlagen, die Herberge und das Hotel sind ganzjährig geöffnet. Führungen nach Vereinbarung. Das Gartencafé im Sommer an den Wochenden. Sie können über die verschiedenen Veranstaltungen an der Webseite lesen.

Wegbeschreibung Mitten im Dreieck Falköping–Jönköping–Ulricehamn. GPS 57.886504, 13.639784.

Info www.araskvarn.se. FB: Årås Kvarn & Vandrarhem, +46 723-29 11 51. Werktags von 9 bis 12 Uhr.

75. KNÄTTE KULLAR

Das Naturschutzgebiet besteht aus zwei Oser südlich der Kirche von Knätte, wo sich auch die Zufahrt befindet. Oser sind Kiesrücken, die von Schmelzwässern in subglazialen Tunnelältern abgelagert wurden. Die Vegetation entspricht einer steppenartigen Trockenwiese. Hier wachsen Drachemaul, Erdbeerfingerkraut und Weidealant.

Wegbeschreibung Knätte ist nordöstlich von Ulricehamn gelegen, zwischen Hössna und Dalum. GPS: 57.859819, 13.553745.

Info www.vastkuststiftelsen.se.

76. NATURSCHUTZGEBIET HÖSSNA PRÄSTGÅRD

Ein 63 ha grosses Naturschutzgebiet ("naturreservat") in Hössna, Pfarrhof. Artenreiche Flora mit seltenen Pflanzen und Moosen. Ein grosses Gebiet ist übersät mit vorgeschichtlichen Kulturdenk-

mälern, z.B. uralten Feldern, Gräbern, Hohlwegen etc. Das Reservat soll restauriert werden und in Zukunft so aussehen, wie vor vielen hundert Jahren. Es wird beweidet.

Wegbeschreibung Bei Hössna Kirche. GPS: 57.82497, 13.53864.
Info www.vastkuststiftelsen.se.

77. STORA STEGERHULT

Ein alter Familiengutshof, wo einst Gerda Stromberg der Landwirtschaft, der Jagd und der Fischerei nachging. 1985 vermachte sie den Hof samt Wald und Land den Bewohnern der Gemeinde Liared. Alles war zu dieser Zeit in sehr schlechtem Zustand, wurde dann aber behutsam restauriert. Mit Wohnhaus, Kuhstall, Scheune, Brunnen und Gattern, wie sie damals üblich waren, kann man sich ein schönes Bild vom Landleben im 19. Jahrhundert machen. Zuständig für den Hof ist Liareds Heimatverein, St Stegerhult, der **Führungen**, **Bewirtung**, Spaziergänge durch den Ort und vieles mehr anbietet. Eine große Fotoausstellung und eine Chronik der Gemeinde gibt es ebenfalls. Behindertengerechtes Toilettenhäuschen.

Geöffnet Juni–Juli Sonntag 15–18 Uhr mit Führungen und Bewirtung. Auch das Scheunentor zum **Trödelmarkt** steht offen. Mittsommer feiern wir am midsommarafton ab 15 Uhr. Führungen zu anderen Zeiten müssen vorgebucht werden.

Wegbeschreibung An der Kreuzung bei der Kirche von Liared 4 km Richtung Mullsjö. Ausgeschildert. Parkplatz für Busse.
GPS 57.8449,13.7072 **Info** Lillemor Holmberg +46 730-44 90 17.

78. TISSEREDS KIRCHENRUINE

Mittelalter und eine alte Rauchstube, die vor Zeiten als Schule benutzt wurde.

Wegbeschreibung Tissered liegt zwischen Strängsered und Liared. Fahren Sie Osten von Ulricehamn auf die Straße 40. Biegen Sie bei Rasta in Richtung Liared ab. Folgen Sie dem Verlauf der Straße nach Norden in Richtung Tissered. Bevor Sie den Ortseingang von Tissered erreichen, fahren Sie Osten in eine Allee ab (schwierig zu sehen). Parkplätze am Hof.
GPS 57.804187,13.653216.

79. KARINS LADA

Karins Lada ist ein **Landcafé** mit Kurzwaren- und Kunsthandwerkverkauf sowie **Museumshof**. Im Café werden selbstgebackene Kuchen und Quiches sowie belegte Brote serviert. Der **Hofladen** bietet Produkte von verschiedenen Handwerkern und eine große Auswahl an Kurzwaren. Machen Sie einen Spaziergang entlang der 2 km langen, kinderwagenfreundlichen **Waldrunde**, wo Kinder Trolle zählen können. Hier werden auch Wanderungen mit **Fragestationen** angeboten. Während des Sommerhalbjahres werden **Musikabende** veranstaltet und im Winter ein **Weihnachtsmarkt**. Weitere Veranstaltungen entnehmen Sie der Webseite. Die Scheune kann ganzjährig für Hochzeiten und andere Veranstaltungen gemietet werden und ist auch für Behinderten angepasst. Einige **Stellplätze** für Wohnmobile/Wohnwagen.

Geöffnet Siehe Webseite. Gruppen müssen im Voraus gebucht werden.

Wegbeschreibung Östlich von Ulricehamn. Biegen Sie (bei Strängsered) von der Straße 40 in Richtung Vråna ab. Folgen Sie der Straße ca. 3 km, und biegen Sie dann an der T-Kreuzung rechts in Richtung Vråna ab. Biegen Sie die nächstmögliche Straße rechts ab (Beschilderung „N Hästhagen“). Die Beschilderung zeigt auch eine Kaffeetasche. Parkmöglichkeit auch für Busse.
GPS: 57.800684, 13.699842.

Info www.karinslada.se, FB: Karins Lada
Instagram:@karinslada, +46 702-82 60 35.

80. GALTÅSEN

Höchster Punkt in Västergötland, 361,5 Meter über dem Meeresspiegel. Der rund 10 km lange Wanderweg „Galtåsenleden“ hat seinen Startpunkt im Naherholungsgebiet Lassalyckan in Ulricehamn und führt bis auf den Galtåsen hinauf.

Wegbeschreibung Östlich von Ulricehamn. Biegen Sie von der Reichsstraße 40 südlich Richtung Kinnared ab. Zweite links bei den Briefkästen. Der Beschilderung folgen.
GPS: 57.78759, 13.54346.



Timmele Miniby (70)



Storrydets Gårdsbutik (73)



Årås Säteri och Trädgårdar (74)



Stora Stegerhult (77)
(Foto: Agneta Tjäder)



Karins Lada (79)



Kulturhuset Folkets Hus (81)

81. ULRICEHAMNS GUIDEFÖRENING

Fremdenführer mit umfassenden Kenntnissen der Geschichte und Natur der Region. Sie wenden sich hauptsächlich an Bustouren. **Sie stellen den Bus – wir organisieren den Rest!** Sie bieten auch **Stadt- und Skulpturführungen** an.

Info www.ulricehamnsguideforening.se, FB: Ulricehamns Guideförening, +46 705–46 04 11, Ulricehamns Touristenbüro +46 321–59 59 59.

81. ULRICEHAMN

Das **Rathausgebäude** wurde 1789 nach dem großen Stadtbrand, bei dem das ältere Rathaus abbrannte, erbaut. Carl Michael Bellman hat ein Gedicht über das Ereignis verfasst, um Geld für den Bau des neuen Rathauses zu sammeln. Heute ist in dem Gebäude der politische Zweig der Kommunalverwaltung untergebracht. **Storgatan**, früher Gamla Västerlånggatan genannt, ist ein Teil des alten Reitweges entlang des Åtran, der von Falkenberg nach Falköping führte. Das älteste Haus der Stadt befindet sich an der Adresse Storgatan 37. Der **Stadtspark** ist eine Oase in der Stadt mit schönem Spielplatz, rauschendem Bach und Heimathäusern aus dem 18. und 19. Jahrhundert. Vorratskammer, Rauchstubehaus und Wassermühle, geschenkt vom Patron Brusewitz der Glashütte Limmareds.

81. KULTURHUSET FOLKETS HUS

Als Vereinshaus 1903–1905 gebaut. Prächtige Holzpanelfassade mit gebogener Formsprache, zwei Türmen und geschwungener Doppeltreppe machen das Gebäude zu Schwedens vielleicht schönstem Volkshaus. Hat einen großen Wert für die ganze Stadt und das Stadtbild und zeugt von Aktivität und Initiativkraft der Volksbewegungen des vergangenen Jahrhunderts. Beinhaltet heute Räumlichkeiten für **Konferenzen, Begegnungen, Ausbildung und Musik**. Ulricehamns **Theaterszene und Kino** sind hier.

Wegbeschreibung Nygatan 24, Ulricehamn
GPS 57.79137, 13.41503.

Info www.folketshusulricehamn.se, FB: Folkets Hus Ulricehamn, +46 321–354 44.

82. ÅSAKULLEN/KRÅKEBOBERGET

Phantastische Aussicht über den See Åsunden und Ulricehamn. Das Naturreservat besteht aus Laubwald an den beiden Hügeln Kråkeboberget und Åsakullen, die auf der westlichen Seite des Åsunden liegen, zwischen Brunn und Tvärred.

Wegbeschreibung Aus dem Zentrum Ulricehamn auf der Straße Boråsvägen nach Norden (nicht der Straße 40), vorbei an der Polizeiwache und weiter geradeaus. Der Beschilderung nach Tvärred folgen. Unmittelbar nach dem dicht bebauten Wohngebiet nach links abbiegen, an zwei kleinen Schildern "Naturreservat" und "Åsundenleden. Parkmöglichkeit bei "Åsastugan" (Hütte) oben auf dem Berg. GPS: 57.78978, 13.39210.

Info www.vastkuststiftelsen.se.

83. STEN STURE DENKMAL

Zur Erinnerung an die Schlacht auf Åsundens Eis 1520, als Sten Sture von einer dänischen Kanonenkugel tödlich verwundet wurde, wurde dieser Stein ("monumentet") am Anfang des 20. Jahrhunderts aufgestellt. In unmittelbarer Umgebung gibt es ein Restaurant, Camping, kleine Ferienhäuser, Badeplatz, Wander- und Radwege.

Wegbeschreibung Südlich von Ulricehamn. Folgen Sie die Straße 157 am See entlang und der Beschilderung mit der Aufschrift "Skotteksgården". Parkplätze für Autos und Busse sind vorhanden.

GPS 57.769998, 13.400424.

Info www.ulrichamnsturistbyra.se, Ulricehamns Touristenbüro +46 321–59 59 59.

84. HEMMA PÅ KÄLLEBACKA

Café und Hofladen ausgestattet mit Einrichtungsgegenständen, Garn und Pflanzen. In einer inspirierenden Umgebung, die bis ins 18. Jahrhundert zurückgeht, können Sie sich beflügeln lassen in einer einzigartigen Atmosphäre. Die neue Besitzer Åsa und Marja möchten die einzigartige Atmosphäre und den besonderen Treffpunkt beibehalten, welche die früheren Besitzer geschaffen haben. Genießen Sie eine Kaffeepause mit Selbstgebackenem draußen in der Sonne oder drinnen vor dem Kamin. Donners-

tags von 18 bis 21 Uhr gibt es einen **Handarbeitstreffen** nach Voranmeldung.

Geöffnet Ganzjährig Freitag 13–17 Uhr und Samstag–Sonntag 11–17 Uhr. Zu anderen Zeiten: nach Voranmeldung.

Wegbeschreibung An Weg 157 biegen Sie nach Osten bei der südlichen Einfahrt nach Marbäck ab. Källebacka ist ausgeschildert. Parkmöglichkeit, auch für Busse. GPS: 57.733885, 13.438830.

Info www.kallebacka.se, FB: Hemma på Källebacka, Instagram: @hemmapakallebacka, +46 709–64 19 99.

85. HÄLLSMARG IN MARBÄCK

Gut erhaltenes Großsteingrab ("hällkista") aus der späten Jungsteinzeit. Es besteht aus 23 Tragsteinen und einem Deckstein. Ursprünglich waren mehrere Decksteine vorhanden, diese wurden allerdings abgetragen und vermutlich in einer Steinbrücke über einen kleinen Fluss zirka 300 m nördlich des Grabes verbaut. Das Fundmaterial ist reichhaltig und umfasst u. a. Feuersteindolche, Speerspitzen, Pfeilspitzen und Kratzer.

Wegbeschreibung Fahren Sie südlich von Marbäck von der Straße 157 in Richtung Påbo ab. Halten Sie beim ersten Haus auf der linken Seite und folgen Sie der Grundstückskante etwas weg von der Straße, 150 m nördlich der Straße liegt das Grab in offenem Gelände auf einem Höhenzug. GPS: 57.7298, 13.4444.

86. NATURSCHUTZGEBIET KOMOSSE

Komosse ist ein östlich von Ulricehamn gelegenes "Naturreservat" und eines der am besten erhaltenen Feuchtgebiete in Europa. Es ist zudem eines der größten zusammenhängenden Moorgebiete in Südschweden. Genießen Sie die Vielfalt der Natur und die Stille, die nur durch Vogelgezwitscher unterbrochen wird. **Erwandern** Sie den 5 km langen **Björnöleden**, der über Bohlenwege führt.

Wegbeschreibung Der Björnöleden erreichen Sie über die Straße Köttkulla-Mulseryd, die quer durch das Moorgebiet verläuft. Einen Parkplatz gibt es bei Mörkö in der Nähe der Bade- stelle des Sees Trehörningen. GPS 57.690571, 13.695831.

Info www.vastkuststiftelsen.se, Ulricehamns Touristenbüro +46 321–59 59 59.

87. VEGBY HEMBYGDSPARK

Der Heimatverein von Vegby kümmert sich hauptsächlich um seine Gebäude und Gegenstände, von denen die meisten im idyllisch gelegenen **Heimatpark** ("hembygdspark") liegen. Hier gibt es u. a. „Liljas stuga“ und „Finas stuga“, einen Viehstall, einen stillgelegten Laden und eine Ausstellung von Gegenständen und Werkzeugen der früheren hiesigen Textilindustrie. Geöffnet während des Sommers mit **Waffelcafé** und **Ausstellungen**. **Mittsommerfeiern**. Der Heimatverein kümmert sich auch um den Erhalt und die Weitergabe von Informationen über die **historischen Kirchen** ("kyrkorna") in Södra Säm und die alte „**Prästavägen**“ (**Pfarrerstrasse**). Diese ist vermutlich aus dem 14. Jahrhundert und verbindet die Siedlung Södra Säm und deren Kirche (jetzt Ruine) mit der Kirche in Gällstad. Er ist heute ein 2,5 km langer **Rad- und Wanderweg**.

Geöffnet Mittsommer 21 Juni 15–17 Uhr. Waffelcafé sonntags 14–17 Uhr vom 30 Juni–25 Aug. Gruppen müssen vorgebucht werden, auch zu anderen Zeiten möglich.

Wegbeschreibung Der Park liegt in Vegby am Ende der Straße Oxelvägen, 150 m östlich vom Wasserturm. GPS 57.681681, 13.374653 Informationstafeln gibt es an der Kirchenruine und am Pfarrerstraße in Södra Säm GPS 57.651455, 13.395083.

Info www.hembygd.se/vegbyorten, Marita Wegstrand +46 702–53 50 33.

88. GÄLLSTADS HEMBYGDSGÅRD OCH PRÄSTAKVARNEN

Der Heimatverein von Gällstad "Gällstads Hembygdsförening" will aufklären über das frühere Leben in der Gemeinde, die Geschichte der Gegend, sowie Handwerkstradition bewahren und berichten über die Menschen, die hier gelebt haben, bekannte und unbekannt. Einige Aktivitäten des Vereins sind Ausstellungen, Vorträge und Fotoausstellungen im **Hembygdsgården** – Gällstads erster Volksschule aus dem 19. Jahrhundert. **Petra-Johannas stuga**, eine Hinterhofhütte aus dem 1800. Jahrhundert ist unmittelbarer Nachbar zum Hembygdsgården. In Rännaväg befindet sich die **Anders Johans stuga**, erbaut im 18. Jahrhundert. Hier war ein Verkaufsladen in den Jahren 1875–



Tissereds kyrkoruin (78)



Rådhuset, Ulricehamn (81)



Ulricehamns Guideförening (81)



Hemma på Källebacka (84)



Hällkistan i Marbäck (85)



Björnöleden på Komosse (86)
(Foto: Ulricehamns Turistbyrå)



1914. Etwa 2,5 km entfernt vom Hembydsgården befindet sich der **Prästakvarnen**, ein beliebtes Ausflugsziel. Die Mühle beim Sämån wurde um 1873 gebaut und war bis 1945 in Betrieb. An dieser Stelle gab es gemäß alter Aufzeichnungen Mühlen bereits im Jahr 1691. Während des Sommers betreibt der Verein ein **Café** im Garten bei der Petra-Johannas stuga, beim Prästakvarnen oder beim Anders Johanns Laden. Der 2,5 km lange **Rad- und Wanderweg** Prästavägen, auch Körkevägen genannt, mit Ursprung im 14. Jahrhundert, verbindet die Kirche von Gällstad mit dem Dörfchen Södra Sämby und der Kirchenruine.

Geöffnet Siehe Website und Facebook.

Wegbeschreibung Hembydsgården: Skolgatan 13, 523 60 Gällstad GPS: 57.66585, 13.43249.

Prästakvarnen: Von Gällstad die Straße 157 nach norden. Biegen Sie rechts ab beim Schild Boarp 3 und folgen Sie 1,5 km der Straße zum Parkplatz der Mühle. GPS: 57.68452, 13.44276.

Info www.ghf.swedenroots.se, FB: Gällstads Hembydsgförening, Vorsitzende Mai Johansson +46 705 42 91 39.

89. KUMMELIBERG GRÄBERFELD

Westlich von Gällstad mit Aussicht über den Sämån liegt das schöne Gräberfeld Kummelberg, das eine lange Zeit der Nutzung durch Grabhügel der Vikingerzeit, flache Steinsetzungen und Hünengräber der Bronzezeit widerspiegelt. Spielplatz ist vorhanden.

Wegbeschreibung Biegen Sie im Verkehrskreis in Gällstad nach Vegby ab, bei der nächsten Kreuzung biegen Sie links nach Månstad ab. Das Gräberfeld ist ausgeschildert "Gravfält". Parkplätze sind vorhanden. GPS: 57.6607, 13.4003.

Info www.hembygd.se/vegbyorten

90. DIE KIRCHEN IN SÄM UND „PRÄSTAVÄGEN“

Södra Sämns **kirche** ist seit den 1820er Jahren eine **Ruine**. Ausgrabungen im Jahr 2009 zeigten, dass sie wahrscheinlich in den Jahren 1250–1300 errichtet wurde und dass es auch früher eine ältere Kirche gab. Sie hat eine ungewöhnliche Form, die man Apsis nennt. Etwa 200m südöstlich von der Kirchenruine, kann

man auf einer älteren Karte „einen alten Friedhof“ sehen. Auf diesem Platz fanden die Archäologen Reste einer Holzkapelle Anfang des 12. Jahrhunderts. Es handelt sich möglicherweise um eine Wallfahrtskirche, wo man opfern konnte, oder eine Hofkapelle. Die 2,5 km lange „**Prästavägen**“ (die **Pfarrerstraße**) oder „**Körkevägen**“ verbindet die Siedlung Södra Säm und deren Kirchenruine mit der Kirche in Gällstad. Der Weg ist vermutlich aus dem 14. Jahrhundert und bekam diesen Namen, da er der Fahrweg der Pfarrer zwischen den beiden Kirchen war. Als die Kirche von Säm 1823 stillgelegt wurde, waren es die Siedlungsbewohner, die den Weg zur Kirche in Gällstad benutzen durften. Von da an hieß er „**Körkevägen**“. Gefürte Touren können bei dem Ulricehamns Guideförening gebucht werden, +46 705-46 04 11. In der lieblichen Kulturlandschaft entlang des Weges kennt man ca. 20 Ansiedlungen. Sie sind herzlich willkommen, hier zu **wandern** oder zu **radeln** und an historischen Ereignissen und Personen teilzuhaben, über die Informationstafeln entlang des Weges Auskunft geben. Auf halber Strecke etwa gibt es einen Rastplatz mit Tischen und Bänken. Es gibt eine Verbindung zwischen „**Kummelbergs gravfält**“, dem Gräberfeld von Kummelberg, und „**Jordkulan**“, einer Erdhütte.

Wegbeschreibung In Gällstad an der Kreuzung Richtung Vegby abbiegen. An der nächsten Kreuzung links nach Månstad fahren. Nach ca. 1 Km gibt es Parkplätze für Autos und Busse sowie eine Informationstafel und Broschüre. Von dort können Sie die Kirchenruine und das Kirchengelände sehen. GPS 57.651455, 13.395083. Prästavägen von Gällstad: Parken Sie an der Kirche in Gällstad und gehen Sie ca 20 m auf der Straße Richtung Toarp, südwestlich der Kirche. Schilder und Broschüre finden Sie wo der Prästavägen beginnt. GPS: 57.663448, 13.428555.

Info www.ulricehamn.se/innehall/2016/12/Kyrkoruinen-i-Södra-Säm.pdf und www.ulricehamn.se/innehall/2015/01/Prästavägsbroschyr-2017.pdf. www.hembygd.se/vegbyorten, Arne Johansson +46 764-73 91 79.

91. ERDHÜTTE IN SÖDRA SÄM

Skogås, renovierte Erdhütte ("Jordkula") mit Tisch und Bänken, dazu Feuerstelle drinnen wie draussen. Vermutlich 1860 gebaut



Vegby hembydspark (87)



Prästakvarnen och Gällstad hembydsgård (88)



Prästavägen (90)
(Foto: Anna-Lena Larsson)

Upptäck Hofsnäs i sommar

Boka din upplevelse eller hyr utrustning på www.outdoorsupport.se

Kanot
Kajak
SUP
Cykel

Besök **Ambjörnarp** – samhället med de 40 sjöarna!

För att åka dressin – boka online via www.ambjornarp.se.

Här kan du även spela minigolf.

Ambjörnarp
BYALAG
Ambjörnarp - de 40 sjöarnas samhälle
www.ambjornarp.se

TRANEMO KOMMUN

Lev livet på den gröna sidan

Kultur
Natur

Välkommen!

@svenjungatranemoturistbyra svenjungatranemoturistbyra@tranemo.se • www.svenjungatranemo.se

und bis 1875 bewohnt. Anlass des Baus: Streitigkeiten zwischen Eheleuten, einer der Ehepartner wohnte hier. Immer geöffnet, Holz für Feuer steht zur Verfügung.

Wegbeschreibung Biegen Sie im Verkehrskreis in Gällstad nach Vegby ab, auf nächster Kreuzung biegen Sie links nach Månstad ab. Von der Straße ausgeschildert (kleineres Holzschild), südlich von Säms Kirchenruine. Parkplätze. GPS: 57.642762, 13.389994.

Info www.ulricehamn.se/innehall/2016/12/Jordkulan-i-Södra-Säm.pdf. www.hembygd.se/vegbyorten

92. WOLFGRUBE IN BYSTAD

Diese Wolfgrube ("varggrop") ist einzigartig und eine der am besten erhaltenen im Land. Sie hat einen Durchmesser von 5 m und eine Tiefe von 3,5 m, mit gemauerten Wänden und Boden. Ein Grabhügel und eine Sammlung von Steinblöcken gibt es in der Nähe der Grube. Ab Straße 157 zeigen Schilder den Weg.

Wegbeschreibung Unmittelbar südlich des Sees Bystadsjön. Beschilderung an der Straße 157, südlich von Gällstad. GPS: 57.629617, 13.441377.

Info www.ulricehamn.se/innehall/2016/12/Varggropen-i-bystad.pdf

93. FINNEKUMLA KIRCHE

Die Kirche wurde im 10. Jh. gebaut, wurde aber danach um- und angebaut. Ihr jetziges Aussehen bekam sie Mitte des 17. Jahrhunderts. Der Taufstein aus dem Ende des 10. Jahrhunderts wurde vom Meister Andreas gemacht und ist einer der wenigen Taufsteine, die er mit seinem Namen versehen hat. In Runenschrift steht da geschrieben: „Andreas hat mich gemacht“. Beim Inventar bemerkt man einen Opferstock aus dem 15. Jh. Dieser ist mit 2 Schlössern konstruiert, eine Art frühes „Kombinationsschloss“, wo man 2 Kirchenvorsteher benötigte, um es zu öffnen. Hier gibt es auch eine Art Urmaß aus dem 16. Jh. Die Leute konnten in der Kirche kontrollieren, ob sie das richtige Maß hatten für ihre eigenen Ellen- und Fußmaße, sowie die der Kaufleute. In der Kirche finden laufend **Ausstellungen** statt, z.B. über die Autorin Birgith Th Sparre, oder „Natten och

dagen“, wo es um die Bedeutung von Licht und Dunkelheit für das Leben geht. Neue Ausstellung für Kinder und Erwachsene: Den Wald in der Kirche entdecken – wen triffst du da? Nutze deine Vorstellungskraft. Im Kirchturm wohnen Fledermäuse. Im Kirchgarten wird Wert auf biologische Vielfalt gelegt. Jede halbe und ganze Stunde kann man 7 min lang eingespielten Psalmen zuhören. **Führungen** bei Birgit Andersson anmelden +46 706–67 23 86.

Geöffnet Ganzjährig täglich 10-19 Uhr. „Musik am Sommerabend“ im August.

Wegbeschreibung In Vegby dem Schild Länghem folgen und 3 km Richtung Süden fahren. Rechts abbiegen beim Schild Finnekumla, danach wieder rechts beim Schild Fästeredssund. Rechts befindet sich die Tafel Finnekumla kyrka. Parkplatz auch für Busse. GPS: 57.65539, 13.347466.

94. TORPA–HOFSNÄS GEBIET

Das Naturreservat Torpanäset und die Naturpfade von Hofsnäs liegen zwischen den Seen Yttre Åsunden und dem Torpasjön. Das Reservat ist ein EU-Schutzgebiet mit einer einzigartigen Flora. Entlang der Wanderwege sieht man hundertjährige Eichen und edle Laubbäume sowie auf der roten Liste stehende Insekten und Pflanzen. Hier befindet sich ebenfalls Torpa Stenhus, eine mittelalterliche Burg aus dem 15. Jahrhundert, sowie der Herrenhaus Hofsnäs. In der Gegend gibt es zudem Badeplätze, Bootsverleihe, Grillplätze sowie Restaurants und Kaffeehäuser. Hier gelingt das Zusammenspiel zwischen Natur und Kultur, Aktivität und Erholung.

Wegbeschreibung Die Landzunge Torpa–Hofsnäs ist ca. 25 km von Tranemo und 30 km von Borås entfernt und zwischen den Hofsnäs Herrgård und Torpa Stenhus gelegen.

GPS: 57.644710, 13.296971. **Info** www.vastkuststiftelsen.se Tranemo Kommun, +46 325–57 60 00.

95. OUTDOOR SUPPORT

Outdoor Support ist ein Aktivitätsunternehmen, das ganzjährig verschiedene **Aktivitäten an der frischen Luft** anbietet. Mit oder ohne Führung, einzeln oder in der Gruppe. Testen Sie



Jordkulan i Södra Säm (91)



Finnekumla kyrka (93)
(Foto: Göran Fahlström)



Torpa (94)
(Foto: Jonas Ingman/Vastsverige.com)

das Abenteuer in verschiedenen Paketangeboten – Radfahren, Wandern, Paddeln, Kochen am offenen Feuer oder Essen im Restaurant, Schlafen draußen im Zelt, in der windgeschützten Hütte oder in einem schönen Bett. Von Mai bis Oktober **vermietet** die Firma **Fahrräder, E-bikes, Kanus, Kajaks** und vieles mehr bei Hofsnäs Herrgård und wenn gewünscht, kann man dort auch **geführte Touren** buchen. Mehr Information gibt es auf der Website. Erleben Sie Sjuhäradsbygdens (die Gemeinden Ulricehamn und Tranemo) vielfältige Natur und kulturelles Erbe zusammen mit Outdoor Support.

Geöffnet Naturerlebnisse ganzjährig.

Wegbeschreibung Hofsnäs Herrgård liegt am südlichen Teil des Sees Åsunden und kann einfach erreicht werden z.B. von Ulricehamn aus, Tranemo oder Borås.

GPS: 57.62 86 77, 13.29 01 31

Info www.outdoorsupport.se, FB: Outdoor Support i Ulricehamn, Instagram: @outdoorsupportulricehamn, +46 702-77 53 64.

96. OXABANAN

Oxabahn ist ein historischer Weg von Limmared nach Hofsnäs in Länghem. Die Wanderung führt durch eine abwechslungsreiche Landschaft, vorbei an Skårtebo, Opensten und Månstad. Der Weg war ursprünglich für eine Bahnlinie zwischen Limmared und Åsunden für Transporte zur Glashütte von Limmared geplant. Da die Bahnlinie für die gekaute Lokomotive nicht stark genug war, mussten statt dessen Ochsen die Wagen ziehen; daher der Name „Ochsenbahn“. Eine Wanderung auf der 17 km langen Oxabanan ist ein herrliches Erlebnis.

Wegbeschreibung Der Wanderweg beginnt am Schießstand von Limmared. Parkplätze. Beschilderung Oxabanan an der Straße 157 nordöstlich von Limmared.

GPS: 57.550590, 13.369410.

Info www.vastsverige.com/svenljunga-tranemo/produkter/oxabanan. Tranemo kommun, +46 325-57 60 00.

97. MININATURUM

Ein rund 300 m langer Bohlenweg führt durch das Moor. Dieser ist auch für Rollstuhlfahrer geeignet – denn alle sollen die Natur genießen können! Der Bohlenweg führt zu einem kleinen Naturbeobachtungszentrum, von dem Sie eine tolle Aussicht über den See Sämsjön und die angrenzenden Felder haben. Guter Platz zur Vogelbeobachtung.

Wegbeschreibung Etwa zwei Kilometer von dem alten Bahnhofsgelände in Månstad entfernt, auf dem asphaltierten Gleisbett in Richtung Vegby/Ulricehamn.

GPS: 57.618745, 13.351174.

Info Tranemo kommun, +46 325-57 60 00.

98. RUNENSTEIN IN MÅNSTAD

Der einzige Runenstein („runsten“) von Månstad ist ein Denkmal, das uns einen Einblick in ein vergangenes Zeitalter bietet. Auf dem Stein steht „Ingwald errichtete diesen Stein zum Gedenken an Grinulf, seinen Sohn“. Der ursprüngliche Standort ist nicht bekannt; er wurde Ende des 19. Jahrhunderts beim Umbau der Brücke von Månstad gefunden.

Wegbeschreibung Am Fahrradweg, auf dem Hügel nördlich der Kirche. GPS: 57.603273, 13.346844.

Info Tranemo kommun, +46 325-57 60 00.

99. NATURSCHUTZGEBIET SKÅRTEBO

Das Naturschutzgebiet („naturreservat“) ist im Frühjahr und Sommer ein beliebtes Ausflugsziel und bietet Naturwanderwege (0,5 bis 2,3 km), Grillplätze und Aussichtstürme. Im nördlichen Teil des Naturschutzgebietes gibt es einige kleine Geröllhalden, auf denen Linden und andere Laubbäume gedeihen. In den etwas feuchteren Gebieten wachsen Butterblumen und Kratzdisteln. Der Hof Skårtebo war ab Mitte des 17. Jahrhunderts bis 1923 Pfarrhaus.

Wegbeschreibung Ausgeschildert ab Straße 157 nordöstlich von Limmared. GPS: 57.57077, 13.36142.

Info www.vastkuststiftelsen.se.

100. OPENSTEN

Auf einem Hügel liegen die Ruinen einer mittelalterlichen Verteidigungsanlagen aus dem 14. Jahrhundert. Damals war der Hügel von Wasser umgeben. Auf dem Hügel gibt es interessante Pflanzen, er ist auch ein guter Platz für die Observation von Vögeln. Er liegt am Wanderpfad Oxabanan.

Wegbeschreibung Ausgeschildert ab Straße 157 nordöstlich von Limmared. GPS: 57.562205, 13.356184.

Info www.vastsverige.com/svenljunga-tranemo/produkter/oxabanan. Tranemo kommun, +46 325-57 60 00.

101. GLASETS HUS

Glasetts Hus ist nur einen Steinwurf von der Glashütte in Limmared, Schwedens ältester noch betriebener Glashütte, entfernt, die 1740 gegründet wurde. Glasetts Hus ist ein Ort für Erlebnisse und beherbergt ein **Museum, eine Glashütte mit Glasblasen, Kunstausstellungen und Konferenz-einrichtungen** in einer einzigartigen Umgebung. Die große Ausstellung zeigt die Entwicklung zahlreicher Glasvariationen – vom 18. Jahrhundert bis hin zur heutigen ABSOLUT-Flasche. **Café und Mittagstisch** in einem schönen Wintergarten sowie ein **Laden** mit mundgeblasenem Glas. Probieren Sie, Ihr eigenes Glas zu blasen. Bitte im Voraus buchen: **Führung, Glasvorführung oder Schnupper-Glasblasen**. Der Glaspark ist ein **Aktivpark** für Kinder und Jugendliche. Er kostet keinen Eintritt und ist das ganze Jahr über zugänglich. Sein Aktivitätsangebot zielt darauf ab, die Kultur wertzuschätzen und zu bewahren, zu Spiel und Bewegung anzuregen und neue Bekanntschaften zu machen.

Geöffnet Ganzjährig Dienstag und Freitag: 10–18 Uhr. Mittwoch–Donnerstag und Samstag–Sonntag: 10–16 Uhr. Montag geschlossen. Änderungen werden auf der Website bekannt gegeben. Erweiterte Öffnungszeiten im Sommer.

Wegbeschreibung Im Zentrum von Limmared. PKW- und Busparkplatz. GPS: 57.535677, 13.353939.

Info www.glasetshuslimmared.se, FB: Glasetts Hus Limmared, Instagram: @glasetshuslimmared, +46 325-66 00 60.

102. LIMMAREDS SÄTERI

Limmareds Säteri ist ein Gutshof mit Wurzeln im 12. Jh. Im **Hofladen** werden vor allem eigene Produkte verkauft, wie Eier, Rind- und Schweinefleisch, Wurstwaren, aber auch andere lokal hergestellte Lebensmittel, z.B. Gemüse, Brot, Mehl u.a. **Catering** kann bestellt werden. Der Hof bietet auch Mais zum **Selberpflücken** an. Im 2. Stockwerk wird Herren- und Damenbekleidung verkauft, u. a. von den Firmen Mingel und Masai. Eines der Häuser auf Limmareds Säteri ist **Kattebo**. Das obere Stockwerk mit zwei Räumen und Küche (2 Betten + Schlafsofa für 2 Personen) wird an Übernachtungsgäste vermietet. Buchungen auch über **airbnb**. Ein Frühstückspaket kann bestellt werden.

Geöffnet Ganzjährig. Hofladen Donnerstag–Freitag 14–18 Uhr und Samstag 9–13 Uhr oder nach Vereinbarung.

Wegbeschreibung Anfahrt über die Straße 27 südwestlich von Limmared. Biegen Sie am Straßenschild zu Limmareds Säteri links ab. Der Hof liegt 500 m von der Kreuzung entfernt. GPS: 57.523588, 13.336017.

Info www.limmaredssateri.se, FB: Limmareds Säteri, Andrea: Essen+Catering +46 767-86 69 57, Margit: Kleidung + Unterbringung Kattebo +46 702-56 35 19.

103. TRANEMO KIRCHE

In Tranemo liegt eine der wenigen „Zentralkirchen“ Schwedens. Sie ist sechseckig und der Turm ist direkt über der Kuppel. Wegen der interessanten Architektur lohnt sich ein Besuch. Sie wurde nach den Zeichnungen des Architekten Emil Langlé erbaut.

Wegbeschreibung Kyrkogatan, Tranemo. GPS: 57.487553, 13.347012.

Info www.svenskakyrkan.se/kind/tranemo-kyrka, +46 325-61 20 00.

104. BREDASTEN GRÄBERFELD

Das Gräberfeld („gravfält“) Bredasten liegt an der Grenze zwischen Björkered in Ambjörnarp und Hjärphult in Tranemo. Es ist 40 x 25 m groß und hat zwei Domarringe, einen Dreizack, einen quadratischen Steinkreis, eine Steinsetzung und einen fast drei Meter hohen und ebenso breiten Bautastein als Grenzstein.



Mininaturum (97)



Outdoor Support (95)



Skårtebo (99)
(Foto: Krister Melkersson)



Glasetts Hus (101)
(Foto: Jonas Ingman)



Ambjörnarp (105)



Limmareds Säteri (102)

Wegbeschreibung Westlich der Straße zwischen Tranemo und Ambjörnarp. GPS: 57.454304, 13.311398.
Info Tranemo kommun, +46 325-57 60 00.

105. AMBJÖRNARP

Die Dorfgemeinschaft „Ambjörnarp Byalag“ organisiert den **Draisinenbetrieb** entlang der Bahnstrecke der Westlichen Zentralbahn von Ambjörnarp nach Sjötofta (16 km hin und zurück). Sie haben acht Draisinen für max. zwei Erwachsene und ein Kind. Entlang der Bahnstrecke gibt es einen malerisch gelegenen Rastplatz beim See Holmsjön, der u. a. auch Grillmöglichkeiten bietet. In Sjötofta können Sie das Gräberfeld besuchen. **Der Bahnhof** in Ambjörnarp besteht aus dem Bahnhofsgebäude und der Bahnhofstoilette (heute in Privatbesitz) und dem Güterschuppen. Die Gleise sind intakt und verfügen im Bahnhofsbereich über Weichen und Gleise. Im Dorf gibt es ein **Fahrrad- und Heimatmuseum** („Cykel- och Hembygdmuseum“) den **Heimathof** Stjärnebo, **Minigolf**, **Spielplatz**. Nähe zum **Schwimmen** und **Angeln**. Möglichkeit **Boot zu mieten**. **Fahrradweg** auf dem Bahndamm nach Falköping über Tranemo und Ulricehamn.
Geöffnet Siehe Website.
Wegbeschreibung Mitten in Ambjörnarp. Parkmöglichkeit auch für Busse. GPS 57.42032, 14.29538.
Info www.ambjornarp.se. Verleih von Draisinen, nur Buchung online via www.ambjornarp.se. Buchung vom Museum in Juni-Aug für Gruppen von 10-25 Personen +46 738-05 44 64.

106. BJÖRNHYLTANS TRÄDGÅRD & GÅRDSBUTIK

Kommen Sie und erleben Sie einen **Garten**, der alles in sich vereint – Küchengarten, Kräutergarten, Blumengarten und Gewächshaus. Kaufen Sie **Bio im Hofladen** ein und wählen Sie aus rund 70 Gemüse und Kräuter. Erleben unseren kleinen „mediterranen Anbau“ und genießen Sie **Kaffee** und Kuchen im Gewächshaus. **Kurse** und private **Führungen** können auf

der Website gebucht werden. **Kultur- und Naturfad** – „Carlssons promenad“ (Carlssons Spaziergang) von 1,5 km, bei dem die Geschichte des Hofes und der Gegend erzählt wird. **Für die Kinder** gibt es viel zu sehen und machen, z.B. die Hühner, Schafe und ein Kinderarbeitsplatz.

Geöffnet Der Hofladen: Mai und Sep Freitag 14-19 Uhr und Juli-Aug Donnerstag-Freitag 14-19 Uhr. Spargel- und Gartenerfahrungen: Freitags 17 Uhr wann der Hofladen geöffnet ist. Sonntage: „Tausend Gärten“ 30 Juni, „Offener Garten“ 21 Juli und „Gartentag“ 11 August.

Wegbeschreibung 15 km südlich von Tranemo folgen Sie der Beschilderung von der Straße zwischen Ambjörnarp und Sjötofta. Der letzte Teil der Wegstrecke ist nicht mit Bussen befahrbar. GPS: 57.397972, 13.273831.

Info www.bjornhylvans.se, FB: Björnhyltans, Instagram: @bjornhylvanstradgard, +46 738-45 57 77, +46 767-79 52 93.

107. GRÄBERFELD IN SJÖTOFTA

Am ehemaligen Bahnhof in Sjötofta gibt es ein stattliches Gräberfeld („gravfält“) aus der Eisenzeit mit einem Ring aus Steinblöcken aus dem 6. Jahrhundert und einer Anordnung von Steinblöcken in Schiffsform. Der Sage nach soll hier ein Brautzug auf dem Weg zur Kirche versteinert worden sein.

Wegbeschreibung Im Zentrum von Sjötofta. GPS: 57.35947, 13.28919.

Info Tranemo kommun, +46 325-57 60 00.



Tranemo kyrka (103)



Björnhyltans Trädgård & Gårdsbutik (106)



Sjötofta gravfält (107)

Erkunden Sie den ÄTRADALSLEDEN mit dem Fahrrad

ZWISCHEN FALKÖPING UND FALKENBERG

Der Fahrradweg zwischen Falköping und Falkenberg wird „Ätradalsleden“ genannt.

Sie reisen durch eine alte Kulturlandschaft mit vieltausendjährigen Straßen zwischen der Küste und dem Landesinneren. Der Weg führt durch offene Landschaften, Wälder, Städte, Dörfer, entlang Seen und dem gewundenen Fluss Ätran entlang.

Die Strecke ist insgesamt 197 km lang, davon 146 km autofrei. Der nördliche Teil zwischen Ambjörnarp und Falköping geht ausschließlich auf einer umgebauten Eisenbahnstrecke auf Asphalt. Der Abschnitt Ambjörnarp - Falkenberg schlängelt sich auf verkehrsarmen Straßen, meist auf Asphalt, aber kurze Strecken sind mit hartem Schotter bedeckt. Die Strecke Fegen - Gällared verläuft jedoch auf der umgebauten Eisenbahnstrecke.

Gute Ausgangspunkte sind Falköping, Ulricehamn, Tranemo, Svenljunga, Fegen und Falkenberg.

VIEL ZU ERLEBEN

Genießen Sie die wunderbaren Düfte und aufregenden Veränderungen in der Landschaft, die schönen Orte, Attraktionen verschiedener Art und lernen Sie neue Leute kennen.

Sie passieren schöne Naturschutzgebiete und antike Denkmäler wie Olsbrostenen, Frälssegården, Korpelobergs Laubwälder, Skärtebo und Fegens Naturschutzgebiete. In Limmared können Sie Ihr eigenes Glas blasen oder etwas auf dem Flohmarkt einkaufen. Leben Sie in Ekehagens Forntidsby wie in der Steinzeit oder suchen Sie in alten Kirchen nach Kühle und Ruhe. Machen Sie einen Abstecher zum Künstler Kristian Jensen in Värkumla.

Sie können angeln, schwimmen oder kanufahren in Ätran oder in einem der Seen.

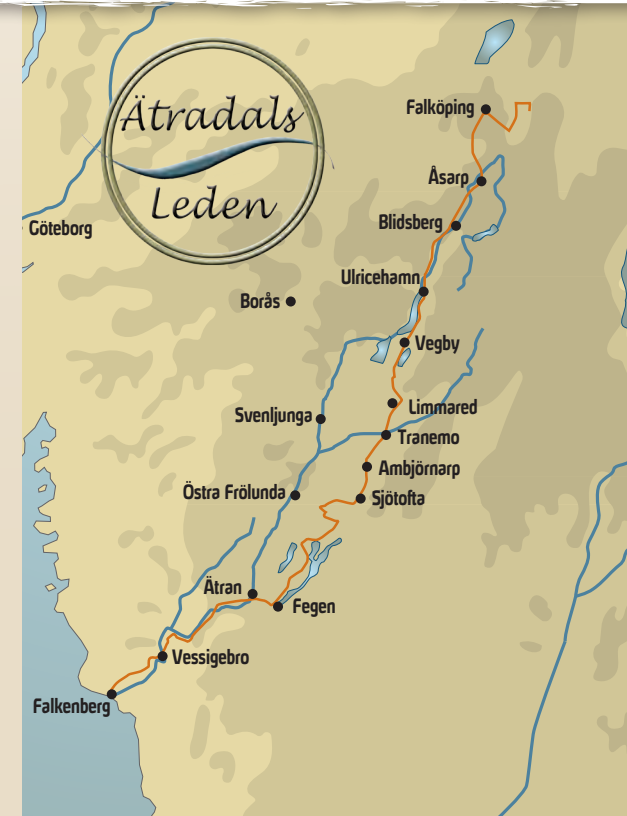
Die schönste Straße von Halland, Askome - Gällared, führt Sie nach Stromschnellen in Yngered mit historischer Umgebung. Falkenberg bietet Sandstrände, Algendüfte und Salzbaden.

Bleiben Sie auf einem lebenden Bauernhof, in einem Häuschen am See oder in der Stadtmitte. Genießen Sie eine gute Tasse Kaffee im Basta Kvarnkafé und nutzen Sie die Gelegenheit, den Fisch in Ätran zu füttern. Im Vilhelmsro Gårdscafé können Sie eine Mahlzeit genießen. Viel Spaß!

Willkommen!

Wenden Sie sich an die Tourismusbüros in Falköping, Ulricehamn, Tranemo, Svenljunga oder Falkenberg um mehr zu erfahren.

www.atradalsleden.se.





Kom närmare ditt bästa utflyktsmål

Vi på Ulricehamns Turistbyrå hjälper dig gärna med utflyktstips i Ulricehamn och i närområdet. Med personlig service guidar vi dig till mysiga kaféer, gårdsbutiker, vandringsleder och andra härliga upplevelser. Välkommen till Ulricehamn!

www.ulricehamnsturistbyra.se



Für weitere Information über die Besuchsstellen sowie Rad- und Wanderwege in der Umgebung wenden Sie sich bitte an die Tourismusbüros oder besuchen Sie deren Webseiten. Sie bieten auch Karten, Broschüren und Veranstaltungstipps sowie Hilfe bei Buchungen an.

HERZLICH WILLKOMMEN!

FALKÖPINGS TOURISTENBÜRO

Stora Torget 19
SE-521 42 FALKÖPING
Tel: +46(0)515-88 70 50
E-mail: turism@falkoping.se
www.falkoping.se/turism

ULRICEHAMNS TOURISTENBÜRO

Järnvägstorget 2
SE-523 30 ULRICEHAMN
Tel: +46(0)321-59 59 59
E-mail: turist@nuab.eu
www.ulricehamnsturistbyra.se

TRANEMO KOMMUN

Storgatan 26
SE-514 80 TRANEMO
Tel: +46(0)325-57 60 00
E-mail: turistbyra@tranemo.se
www.svenljungatranemo.se

Wir unterstützen Kulturvägen – Ekomuseum Västergötland und einen lebendigen ländlichen Raum.

